







BASELINE SUPPORT COMPANY

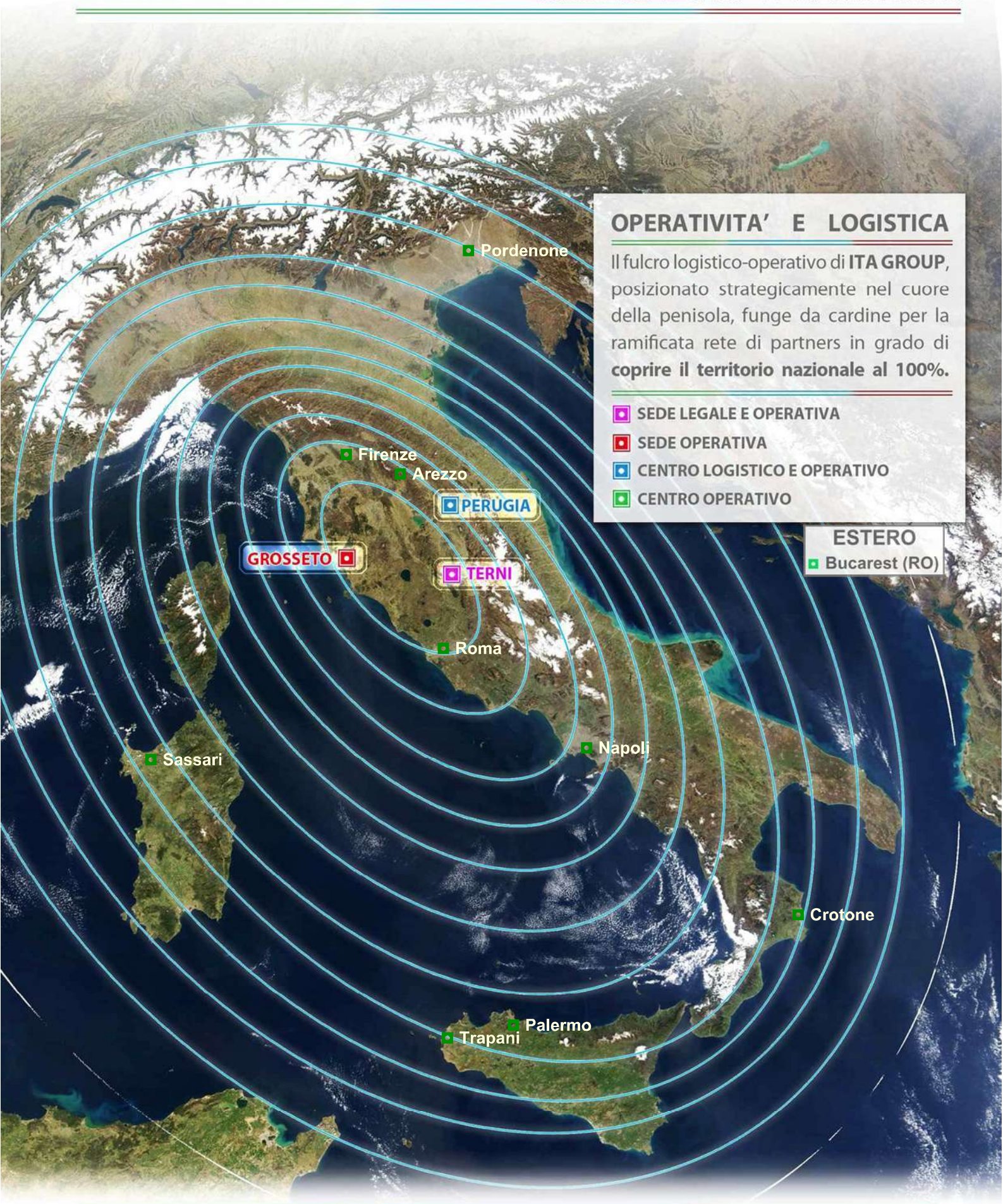
OPERATIVITA' E LOGISTICA


Il fulcro logistico-operativo di **ITA GROUP**, posizionato strategicamente nel cuore della penisola, funge da cardine per la ramificata rete di partners in grado di **coprire il territorio nazionale al 100%**.

-  **SEDE LEGALE E OPERATIVA**
-  **SEDE OPERATIVA**
-  **CENTRO LOGISTICO E OPERATIVO**
-  **CENTRO OPERATIVO**

ESTERO

-  **Bucarest (RO)**





Ho visto più lontano degli altri,
perché stavo sulle spalle di giganti.
Isaac Newton





ITA GROUP è una solida realtà imprenditoriale creata da specialisti dei settori del territorio e dell'ambiente. E' nata per sopperire all'emergente richiesta di un supporto globale nel campo dei servizi di **Ingegneria Topografica Applicata**. Grazie alla forza tecnica del suo team di aziende, è in grado di sostenere Enti Pubblici e privati, società di ingegneria, imprese di costruzioni, singoli progettisti o semplicemente privati che hanno la necessità di affiancarsi ad un partner che offra prodotti e soluzioni complete.

MISSION

ITA GROUP nasce come elemento indispensabile nella catena di produzione dell'**Impresa Italia**, pronta a soddisfare qualsiasi richiesta nel mondo dei rilievi terrestri e idrografici.

Con questa finalità è strutturata in Divisioni specializzate che seguono un'identica filosofia di **customizzazione ad hoc del servizio**.


Ogni Divisione opera in base alle richieste del cliente per ogni singolo lavoro, finalizzando la selezione degli strumenti, lo studio delle tecniche appropriate per acquisire, elaborare e integrare i dati in formato digitale, **ottimizzando costi e tempi di produzione**. Grazie all'esperienza ultra decennale accumulata dai componenti **ITA GROUP**, il Cliente ha un supporto tecnico scientifico all'avanguardia, dotato delle più avanzate **tecnologie** del settore e di **risorse umane** specializzate per qualsiasi esigenza operativa.

Il prodotto finale da ottenere è sempre la **soddisfazione del Cliente** attraverso un connubio di efficienza, precisione, affidabilità e assenza di sprechi.

VISION

ITA GROUP vede un futuro in cui il lavoro delle aziende viene svolto senza incognite ed errori, dove le pianificazioni vengano rispettate senza sbavature di tempi e costi. Un'**Impresa ITALIA** costantemente supportata da continui miglioramenti delle attrezzature e delle metodologie lavorative.

Non è una visione idilliaca ma un obiettivo fortemente voluto da ogni componente del gruppo, una spinta che quotidianamente determina le scelte operative e rafforza la creazione di sinergie imprenditoriali.



BASELINE SUPPORT COMPANY

Organizzazione, Tecnologie e Risorse Umane.



ITA GROUP ha una solida spina dorsale composta da dirigenti specializzati, gli stessi che operano in prima persona attraverso un corpo di divisioni flessibili, **in grado di massimizzare tempi e produzione di ogni lavoro**. Un'organizzazione studiata per garantire produttività, indipendentemente dalla quantità di lavoro e dalle condizioni che la circondano.

La Qualità dettata da uno Standard di Produzione

 **Analisi** in team con il Cliente e **sopralluoghi diretti** permettono alle Divisioni ITA GROUP di selezionare Risorse Umane e Strumentazioni finalizzate ad pianificazione ideale per produttività ed economia.

 I continui **briefing operativi** ottimizzano ogni azione giornaliera per il raggiungimento degli obiettivi prestabiliti targetizzando i singoli operatori.

 Le **azioni di debug** implementano la precisione sia dei dati raccolti che dei tempi prefissati per la loro redazione.

Q Un **Sistema di Qualità** che certifica i propri prodotti garantendone la totale affidabilità, evitando così le digressioni dei piani di lavoro e la conseguente perdita di tempo ed economia per il Cliente.



Un Parco Tecnologico in continuo aggiornamento

ITA GROUP ha basato la precisione dei propri mezzi sui partners internazionali maggiormente all'avanguardia. **LEICA, TRIMBLE, RIEGL** sono solo alcuni dei fornitori del gruppo che è in grado di mettere "in cantiere" sia i mezzi tradizionali, come le **stazioni totali** di altissima precisione integrate a sistemi GPS, fino ai nuovissimi **laser scanner** con interfaccia GPS, e fotografica, di qualsiasi portata. Strade, ponti, dighe, opere di urbanizzazione e sottoservizi, opere di ingegneria, cave, porti, laghi e **qualsiasi elemento, naturale o costruito**, possono essere rilevati o monitorati dalla ITA GROUP con qualsiasi grado di precisione richiesto dal committente.



La Responsabilità della Formazione Professionale



Il valore aggiunto della **formazione continua** è un Must per ogni componente, collaboratore o partner selezionato per le attività lavorative. Ogni elemento, sia umano che tecnologico viene uniformato allo standard operativo di **ITA GROUP** in modo da poter creare un movimento totalmente idoneo per rispettare le commesse di lavoro. La deontologia professionale impone a **ITA GROUP** il

controllo diretto delle capacità personali e dei risultati ottenuti dai propri collaboratori.

 **BASLINE SUPPORT COMPANY**





DIVISIONE TERRESTRE



Evoluzione di una Scienza

La **topografia** (dal greco *topos*, luogo e *graphein*, scrivere) è la scienza che studia gli strumenti ed i metodi operativi, sia di calcolo sia di disegno, che sono necessari per ottenere una rappresentazione grafica, più o meno particolareggiata, di una parte della superficie terrestre.

I primi rilievi topografici di cui si ha notizia risalgono addirittura all'età degli egizi.

Da allora molte opere sono state costruite, facendo nascere nuove esigenze che hanno stimolato l'ingegno dell'uomo fino a sviluppare nuove tecniche e nuove attrezzature. Anche la professionalità del **topografo** si è sviluppata per far fronte alle crescenti necessità del settore, fino a trasformarsi in una ingegneria con modalità esecutive e tempi di realizzazione che garantiscono efficienza e precisione.

ITA GROUP è un nucleo di controllo in grado di congeniare le nuove metodologie con le tecnologie più avanzate per qualsiasi applicazione dei rilievi terrestri.

La **Corretta Pianificazione** unita alla capacità di **Controllo**, dei mezzi e delle risorse umane, portano sempre alla **massimizzazione dei risultati**.



La Coesione di Equipe e Strumenti

La **Divisione Terrestre ITA GROUP** è una solida struttura modulare, dotata di mezzi e personale qualificato in grado di eseguire qualsiasi tipologia di commessa. Il dinamismo delle sue squadre operative e la sua capacità organizzativa sono in grado di confrontarsi con **target di qualsiasi livello**, sia di precisione che di produzione, permettendo un'economia ideale per qualsiasi necessità di rilievo e monitoraggio. Con l'esperienza maturata nel corso degli anni, grazie al contatto con tante realtà imprenditoriali differenti, l'attenzione di **ITA GROUP** è in grado di concentrarsi nella soluzione di problemi specifici, in termini tecnico-pratici ed economici, creando un'efficienza reale che a parità di prodotto, non teme paragoni.

Il Partner per un Supporto d'Eccellenza

La **Divisione Terrestre ITA GROUP** opera come un tassello specializzato in affiancamento a molteplici realtà.

Assistenza alla progettazione nell'ambito dell'**Ingegneria, Architettura, Geologia e Ricerca Scientifica**.

Assistenza all'esecuzione e monitoraggio per imprese di **Costruzione e Restauro, Società Pubbliche e Private, Direzioni Lavori, Enti Esecutori e di Controllo, Industrie, Università e Centri di Ricerca**.
























Rilievi Topografici a 360°

-  **Rilievi celerimetrici e di dettaglio** eseguiti con strumentazione tradizionale e/o GPS, sia in modalità RTK che statico, finalizzati alla progettazione in genere.
-  **Livellazioni** di alta o altissima precisione.
-  **Reti geodetiche d'inquadramento** eseguite per rilievi di grandi estensioni o per qualsiasi necessità in particolare.
-  **Poligonal** di qualsiasi genere eseguite con procedure tradizionali mediante centramento forzato.
-  **Progettazione Topografica** 3D o longitudinale, finalizzata all'ingegneria stradale, ferroviaria, idraulica ed energie alternative.
-  **Controllo e contabilità di movimenti terra** per qualsiasi opera d'arte (realizzazione di arginature, scavi di sbancamento o sezione obbligata, realizzazione di sotto servizi, scavi per realizzazione di fabbricati con qualsiasi destinazione).
-  **Assistenza tecnica** per la redazione di pratiche espropriative.
-  **Redazione di pratiche catastali**, catasto fabbricati e catasto terreni, volture, aggiornamenti colturali.
-  **Rilievi informativi** finalizzati alla formazione di G.I.S..



-  **Tracciamenti di strutture civili e industriali** di qualsiasi tipologia e dimensioni, elementari o ad area.
-  **Tracciamenti di opere di urbanizzazione**, strade, sottoservizi, ferrovie e più in generale, di qualsiasi opera d'arte.
-  **Gestione e coltivazione di cave**, con tracciamenti e calcolo dei volumi di scavo.
-  **Rilievi di beni storici**, reperti archeologici, facciate architettoniche, finalizzati alla gestione, catalogazione e alla manutenzione.

Lo spettro dei Monitoraggi Professionali

-  **Monitoraggio manuale ed automatizzato h24 di**
 -  Aree Sismiche
 -  Strade e Ferrovie
 -  Dighe
 -  Gallerie
 -  Ponti
 -  Viadotti
 -  Grattacieli
 -  Edifici Storici
 -  Fondazioni
 -  Miniere
 -  Frane
 -  Vulcani
 -  Aree soggette a subsidenza
 -  Aree di Cantiere

La **Divisione Terrestre ITA GROUP** è in grado di gestire **qualsiasi soluzione** finalizzata al rilievo in 3d applicata alla progettazione di **qualsiasi genere**.

 **BASLINE SUPPORT COMPANY**





DIVISIONE IDROGRAFICA



La **batimetria** è una branca della oceanografia che si occupa della misura delle profondità, della rappresentazione grafica e dello studio morfologico dei fondali marini, fluviali e lacustri. Trova applicazione nella progettazione di opere di ingegneria costiera, nello studio di bacini fluviali e sistemazioni fluviali, nella geologia marina e in molti altri settori connessi. L'etimologia della parola ha origine dal greco βάθος (profondo) e μέτρον (misura).


ITA GROUP ha creato la sua **Divisione Idrografica** pensando alle esigenze di una pluralità di realtà pubbliche e private del panorama nazionale, cercando un incontro ideale tra professionisti altamente qualificati e strumentazione all'avanguardia. L'esecuzione dei rilievi batimetrici è indispensabile per moltissime operazioni di rilievo, monitoraggio e studio. Può essere effettuata con una pluralità di metodologie e strumentazioni differenti, per questo la **capacità organizzativa e tecnica** di ITA GROUP è indispensabile per ottenere soluzioni idonee per tempistica, metodologia e produttività. Il personale specializzato è in grado di eseguire campagne complete basate su metodologie innovative utilizzando strumentazioni di ultimissima generazione sia per l'acquisizione che per l'elaborazione dei dati. Le indagini possono essere effettuate attraverso sistemi classici, **ecoscandagli singlebeam**, e attraverso gli efficientissimi **ecoscandagli multibeam** sovrapponibili ai dati ottenuti con **Side Scan Sonar**. La **Divisione Idrografica** è in grado di eseguire rilievi batimetrici con metodologie, precisioni e dettagli pianificati ad arte sulla specifica richiesta della committenza.

L'Obiettivo primario è sempre la **Qualità**, generata dall'**Efficienza** e dalla **Produttività**.















La Professionalità customizzata al Target

La **Divisione Idrografica ITA GROUP** è in grado di affiancare gli operatori di molti settori avanzati, fornendo assistenza alla progettazione nell'ambito dell'**Ingegneria, Architettura, Geologia e Ricerca Scientifica**.

Grazie alla sua esperienza è di supporto all'esecuzione e il monitoraggio per Imprese di **Costruzione, Società Pubbliche e Private, Direzioni Lavori, Enti Esecutori e di Controllo, Industrie, Università e Centri di Ricerche**.




Lo Spettro dei Servizi Batimetrici a 360°

-  **Rilievi batimetrici dei fondali marini finalizzati alla progettazione** di infrastrutture portuali ed elaborazioni di engineering.
-  **Rilievi e monitoraggi batimetrici imboccature portuali**, dragaggi, tratti litorali ed opere di difesa costiera.
-  **Rilievi batimetri finalizzati al calcolo dei volumi di escavo**, idonei anche alla presentazione delle pratiche autorizzative.
-  **Rilievi e monitoraggi dei fondali marini**, fluviali e lacustri.
-  **Rilievo di cavi e tubazioni sottomarini** per telecomunicazioni, etc.
-  **Studi per l'analisi del Rischio Idrogeologico** o Rischio di Frana con perimetrazione dei territori.
-  **Progettazione topografica 3D o longitudinale** per l'ingegneria.
-  **Coltivazione di cave in alveo** con relativo calcolo dei volumi di scavo.
-  **Studi sull'interramento** dei bacini chiusi e artificiali.
-  **Ricerca scientifica ed identificazione** di oggetti presenti sul fondo.
-  **Elaborazione dati** per la formazione di modelli 3D a triangoli o maglia quadrata, DTM/DEM.
-  **Studi Idraulici e progettazione** opere idrauliche.
-  **Simulazioni di Allagabilità e Piani di Esondazione**.
-  **Studio dei Fondali** con rilievo degli Innalzamenti e dei Sedimenti.
-  **Analisi e Sistemazioni di Corsi d'Acqua**.



BASELINE SUPPORT COMPANY





Sede Legale: Via Chioma di Berenice n.13
TERNI (TR) 05100 ITALY
www.itagroup.info
info@itagroup.info
Numero REA TR-97258
P. IVA 01443330558



Recapiti Telefonici: Tel. +39.0564.418440
Fax +39.0564.418440



Divisione Terrestre: Via Nazario Sauro n.38A-40
GROSSETO (GR) 58100 ITALY
terrestre@itagroup.info
mobile +39.393.2481693

Divisione Idrografica: Via Chioma di Berenice n.13
TERNI (TR) 05100 ITALY
idrografica@itagroup.info
mobile +39.328.6485690

Copyright

I testi, le fotografie, la grafica, presenti su questa brochure sono di proprietà dei rispettivi autori e protetti ai sensi delle normative vigenti sul diritto d'autore, sui brevetti e sulla proprietà intellettuale.

I marchi e le denominazioni di enti, organismi e ditte menzionati nella brochure appartengono ai rispettivi proprietari o titolari e possono essere protetti da brevetti e/o copyright concessi o registrati dalle autorità preposte.



CURRICULUM OPERATIVO

Interventi effettuati ed in corso d'opera SINTESI

Vengono riportati in elenco i lavori più significativi eseguiti dalla **ITA GROUP®** o in corso di esecuzione.

*Aggiornato al **Dicembre 2019***

N.	Committenti	Descrizione
1	Committente Privato (in corso)	Rilievi Oceanografici dell'Area Portuale da Genova (GE).
2	ANAS S.p.A. - Società con Socio Unico (in corso)	Rilievi Aerofotogrammetrici e Topografici della S.S. n.3 bis 'Tiberina' - E45, dal Km.82+000 al 94+500 (PG).
3	HERAmbiente S.p.A. - Gruppo HERA (in corso)	Contratto Quadro per Rilievi Topografici di Dettaglio, Aerofotogrammetrici, Laser Scanning e Indagini Geofisiche nell'ambito del Contratto Quadro ENI PV Lotto Centro.
4	FERSERVIZI S.p.A. - Gruppo Ferrovie dello Stato (in corso)	Rilievi Topografici, Aggiornamenti Catastali ed Attività Tecniche ed Urbanistiche relative al Patrimonio Immobiliare delle Società del Gruppo Ferrovie dello Stato Italiane per gli immobili siti nel territorio dell'ex Compartimento FS di Firenze e ricadenti in stazioni, lungo linea, o esterni ad impianti e linee ferroviarie (Province di AREZZO, PERUGIA e RAVENNA) - e-AE-17.2019.
5	HERATech S.r.l. - Gruppo HERA (in corso)	Rilievi Topografici, Batimetrici, Laser Scanning e Georadar dello stato di fatto di Aree Impiantistiche ed Urbane (BO-RN-RA).
6	PIX Development S.r.l. (in corso)	Rilievi Aerofotogrammetrici, Topografici, Catastale e Assistenza Topografica di Cantiere per la realizzazione del nuovo 'Supermarket CONAD di Sterpeto' in Comune di Grosseto (GR).
7	Committente Privato (in corso)	Rilievi Topografici e Catastali del nuovo complesso Immobiliare "ex Aree Franchi" in Comune di Bastia Umbra (PG).
8	HERAmbiente S.p.A. - Gruppo HERA (in corso)	Contratto Quadro ENI PV Lotto Centro - Rilievi Aerofotogrammetrici, Topografici ed Assistenza di Cantiere del sito 'ex Raffineria Fornovo di Taro' finalizzati alla progettazione FEED, Interventi di Bonifica di Fase II.
9	F.Ili MASSAI (in corso)	Rilievi Topografici di Dettaglio per la redazione del Progetto di adeguamento della S.P.12 'VAL di PESA', Variante San Vincenzo a Torri ed Assistenza Topografica in corso di esecuzione, in Comune di Scandicci (FI).
10	Azienda USL Toscana 9 di Grosseto, F.Ili MASSAI (in corso)	Rilievi Topografici di Dettaglio per la redazione del Progetto di adeguamento della 'Strada del Nuovo Ospedale di Grosseto' ed Assistenza Topografica in corso di esecuzione, in Comune Grosseto (GR).
11	ENEL SOLE S.r.l. (in corso)	Rilievi, Ispezioni e Verifica applicabilità dell'infrastruttura aerea di illuminazione pubblica di 'ENEL SOLE' per il passaggio della Fibra Ottica - Italy.
12	ANAS S.p.A. - Società con Socio Unico (in corso)	Rilievi Aerofotogrammetrici e Topografici della S.S. n.3 bis 'Tiberina' - E45, dal Km.5+000 al 47+900 (TR-PG).
13	FIBRAN S.p.A. (in corso)	Monitoraggi Geodetici di Alta Precisione del Sito Industriale FIBRAN in Loc. Poggio Olivi del Comune di Roccastrada (GR).

N.	Committenti	Descrizione
14	COMUNE Isola del Giglio (GR), F.lli MASSAI (in corso)	Rilievi Topografici di Dettaglio per la redazione del Progetto di adeguamento della 'Strada dell'Allume' ed Assistenza Topografica in corso di esecuzione, in Comune Isola del Giglio (GR).
15	COMUNE di Civitella Paganico (GR) - PERNA Elio & C. S.r.l. (in corso)	Rilievi Topografici di Dettaglio per la realizzazione del Modulo 11.B della Discarica 'Cannicci' in Comune di Civitella Paganico (GR) - Anno 2018. Attività Dimostrativa - DEMO.
16	PIX Development S.r.l. (in corso)	Rilievi Topografici di Dettaglio per il recupero dell'Area Artigianale 'Ostello Sant'Anna' in Via Gramsci, F.lli Cervi e XXV Aprile in Comune di Massa Marittima (GR).
17	E-DISTRIBUZIONE S.p.A. (in corso)	Autorizzazioni Post WALK OUT di Linee Elettriche per il supporto alla Fibra Ottica, Progetto 'OPEN FIBER' - ROA Regione UMBRIA.
18	ANAS S.p.A., GEOPLAN Studio S.T.A. (in corso)	Rilievi Topografici di Alta Precisione per il Collaudo Statico di alcuni Ponti Stradali in Regione Toscana - Anno 2018-2019.
19	PIX DUE S.r.l. (in corso)	Rilievi Topografici di Dettaglio per il recupero dell'Area Industriale 'La Fabbrichina' in Comune di Colle di Val d'Elsa (SI).
20	PEVERELL HOLDING LIMITED, SANDYBEACH S.r.l. (in corso)	Rilievi ed Assistenza Topografica di Cantiere per i lavori di costruzione del Campeggio di Marina di Cecina (PI).
21	RWE Renewables Italia s.r.l. (in corso)	Assistenza Tecnica, Topografica e Catastale sui Parchi Eolici Nazionali (Italy).
22	E-DISTRIBUZIONE S.p.A. (in corso)	Rilievi Topografici, Progettazione, Autorizzazioni, Direzione Lavori e Sicurezza di un Elettrodotto a Media Tensione (20kV) denominato 'BURANO' ubicato principalmente nei Comuni di Gubbio e Scheggia (PG) - Lotto UMB-42-43-44.
23	EF SOLARE Italia S.p.A., ENEL Green Power, F2i ENERGIE RINNOVABILI S.r.l. (in corso)	Assistenza e Consulenza in materia catastale degli Impianti Fotovoltaici di titolarità di 'EF Solare Italia' ricadenti nel Territorio Nazionale.
24	E-DISTRIBUZIONE S.p.A. (in corso)	Rilievi Topografici, Progettazione, Autorizzazioni, Direzione Lavori e Sicurezza di un Elettrodotto a Media Tensione (15kV) denominato 'PIFFERI' ubicato principalmente nel Comune di Fiorenzuola (FI) - Lotto MU-09.
25	E-DISTRIBUZIONE S.p.A. (in corso)	Rilievi Topografici, Progettazione, Autorizzazioni, Direzione Lavori e Sicurezza di un Elettrodotto a Media Tensione (20kV) denominato 'MUCCIAFORA' ubicato principalmente nei Comuni di Spoleto e Monteleone (PG) - Lotto UMB-12-MUCC e UMB-13-MUCC.
26	E-DISTRIBUZIONE S.p.A. (in corso)	Progettazione, preventivazione delle infrastrutture di distribuzione di energia elettrica ed attività correlate. Limitatamente alle nuove Cabine Secondarie tipo MININBOX denominate GAIOLIE Z.I., BARBISCHIO e MELLO site nel Comune di Gaiole in Chianti, Siena (SI).
27	E-DISTRIBUZIONE S.p.A. (in corso)	Rilievi Topografici, Progettazione, Autorizzazioni, Direzione Lavori e Sicurezza di un Elettrodotto a Media Tensione (15kV) denominato 'BIFORCO' nella zona di Firenze ubicato principalmente nel Comune di Fiorenzuola (FI) - Lotto MU-07 e MU-08.

N.	Committenti	Descrizione
28	E-DISTRIBUZIONE S.p.A. (in corso)	Rilievi Topografici, Progettazione, Autorizzazioni, Direzione Lavori e Sicurezza di un Elettrodotto a Media Tensione (15kV) denominato 'PIETRAMALA' nella zona di Firenze ubicato principalmente nel Comune di Firenzuola (FI) - Lotto MU-03 e MU-04.
29	GRIFO Carburanti S.r.l. (in corso)	Assist. Topografica di Cantiere, Rilievi Topografici e Catastali per la realizzazione del nuovo Distributore di Carburanti in Via Aurelia Antica del Comune di Grosseto (GR).
30	E-DISTRIBUZIONE S.p.A., SIRT I S.p.A. (in corso)	Rilievi Topografici, Progettazione, Autorizzazioni, Direzione Lavori e Sicurezza di Elettrodotti MT/BT - Contratto SIRT I per la Toscana Est.
31	PAOLACCI S.r.l. (in corso)	Rilievi ed Assistenza Topografica di Cantiere per i lavori di costruzione del nuovo complesso Immobiliare "ex Aeree Franchi" in Comune di Bastia Umbra (PG).
32	EF SOLARE Italia S.p.A. (in corso)	Rilievi Topografici, Procedure Catastali ed Espropriative del Cavidotto di alimentazione del Parco Fotovoltaico all'interno della Centrale Elettrica di Fiume Santo (SS).
33	E-DISTRIBUZIONE S.p.A. (in corso)	Rilievi Topografici, Progettazione, Autorizzazioni, Direzione Lavori e Sicurezza di un Elettrodotto a Media Tensione (15kV) denominato "COLTIBUONO" nella zona di Siena-Grosseto ubicato principalmente nel Comune di Gaiole in Chianti (SI-GR) - Lotto SI-GR-16.
34	E-DISTRIBUZIONE S.p.A. (in corso)	Rilievi Topografici, Progettazione, Autorizzazioni, Direzione Lavori e Sicurezza di un Elettrodotto a Media Tensione (15kV) denominato 'CALCIONE' nella zona di Arezzo ubicato principalmente nel Comune di Lucignano ed aree limitrofe (AR) - Lotto FI-32.
35	E-DISTRIBUZIONE S.p.A. (in corso)	Rilievi Topografici, Progettazione, Autorizzazioni, Direzione Lavori e Sicurezza di un Elettrodotto a Media Tensione (15kV) denominato 'SEGALAE' nella zona di Siena-Grosseto ubicato principalmente nel Comune di Monteroni D'Arbia ed aree limitrofe (SI-GR) - Lotto FI-24.
36	E-DISTRIBUZIONE S.p.A. (in corso)	Rilievi Topografici, Progettazione, Autorizzazioni, Direzione Lavori e Sicurezza di un Elettrodotto a Media Tensione (15kV) denominato "PANCOLE" nella zona di Grosseto ubicato principalmente nei Comuni di Roccalbegna, Scansano ed aree limitrofe (AR) - Lotto FI-04.
37	COMUNE di Fabriano (AN) (in corso)	Rilevamento Piano-Altimetrico con strumentazione Laser Scanner Terrestre e APR, per il monitoraggio dell'attività estrattiva, dell'area di Cava Loc. Castelletta di Fabriano (AN) - Anno 2016-2017-2018 - CIG: ZEB1C24E39.
38	Committente Privato (in corso)	Rilievi Topografici, Aerofotogrammetrici UAV e Laser Scanning, per monitoraggio dell'Attività Estrattiva della Cava 'SANTA CROCE' in Comune di Monterotondo Marittimo (GR).
39	RWE Renewables Italia s.r.l. (in corso)	Progettazione, RL, DL, CSE, CSP per Lavori di Manutenzione Vari per il triennio 2016-2019 nei Parchi Eolici Nazionali (Italy).
40	Azienda USL Toscana 9 di Grosseto, CERUTTI Lorenzo S.r.l., NEOCOS S.r.l. (in corso)	Appalto Integrato per la Progettazione Esecutiva e l'Esecuzione dei Lavori relativi al parcheggio ed opere attinenti a servizio del nuovo Ospedale per Intensità di cura presso l'Area Ospedaliera del P.O. Misericordia di Grosseto (GR) - Rilievi Topografici e Progettazione Esecutiva.
41	E.ON Italia S.p.A., E.ON C&R S.r.l. (in corso)	Rilievi Topografici, Aggiornamenti Catastali e Procedure Espropriative dei Parchi Eolici della Calabria — Serra Pelata e Piano di Corda in Provincia di Catanzaro (VV-CZ-CS).

N.	Committenti	Descrizione
42	ERG HYDRO S.r.l. (2019)	Rilievi Topografici di Dettaglio e Laser Scanning del Versante Roccioso in sinistra idraulica dell'Invaso in prossimità della Diga di Corbara del Comune di Baschi (TR).
43	ERG HYDRO S.r.l. (2019)	Rilievi Topografici, Indagini Georadar e Geoelettriche dell'argine in destra idraulica dell'Invaso in prossimità della Diga di Alviano (TR).
44	CINECITTA' S.r.l. - ADAMANTIS Europe LTD (2019)	Rilievi Topografici di Dettaglio per la realizzazione del nuovo anfiteatro romano all'interno del Complesso Cinematografico di Cinecittà in Comune di Roma (RM).
45	Acquedotto del FIORA S.p.A. (2019)	Rilievi Topografici ed Aggiornamenti Catastali dell'Aree di progetto di pertinenza del 'Depuratore Punta Ala' sito in Comune di Castiglione della Pescaia (GR).
46	Acquedotto del FIORA S.p.A. (2019)	Rilievi Topografici ed Aggiornamenti Catastali dell'Aree di pertinenza del 'Serbatoio Monte Bottigli' sito in Comune di Grosseto (GR).
47	ERG HYDRO S.r.l. (2019)	Misure e Calcolo di Portata dell'Opera di Presa Fabbrica d'Armi PMAL di Terni (TR) - Aprile 2019.
48	HERAmbiente S.p.A. - Gruppo HERA (2019)	Contratto Quadro ENI PV Lotto Centro - Rilievi Topografici di Dettaglio, funzionali alla definizione delle Attività Ambientali previste per il sito 'Pozzo Giulio' ex Miniera in Loc. Ravi del Comune di Grosseto (GR).
49	Committente Privato (2019)	Rilievi Topografici e Batimetrici del Lago 'L'Andana' in Comune di Castiglione della Pescaia (GR).
50	HERAmbiente S.p.A. - Gruppo HERA (2018-2019)	Rilievi Topografici di Dettaglio e Catastali, funzionali alla definizione delle Attività Ambientali previste per il sito AGIP lungo la S.P.31 in Loc. Battellona del Comune di Chiusdino (SI).
51	REGIONE Toscana (2018-2019)	Rilievi Aerofotogrammetrici, Topografici, Batimetrici e Side Scan Sonar a seguito dei fenomeni meteorologici dei giorni dal 28 al 30 Ottobre 2018 dei 'Litorali di Piombino-Costa EST, Follonica-Senzuno, Scarlino, Punta Ala, Orbetello, Feniglia, Capalbio, Isola del Giglio' - Somma Urgenza del 13 Novembre 2018.
52	COMUNE di Castiglione della Pescaia (GR) (2018-2019)	Rilievi Topografici di Dettaglio per la progettazione e la realizzazione delle Opere di Urbanizzazione dell'Intervento di compensazione urbanistica con cessione di area urbanizzata per la realizzazione di alloggi Prima Casa del Complesso Immobiliare 'Il Poggetto' in Comune di Castiglione della Pescaia (GR).
53	ENI S.p.A., Gruppo HERA (2018-2019)	Rilievi Topografici di Dettaglio, funzionali alla definizione delle Attività Ambientali previste per il sito 'PV ENI n.6018', ubicato in Via Cervese del Comune di Cesena (FC).
54	COMUNE di Soliera (MO) - Cooperativa CIVILE STP (2018-2019)	Rilievi Topografici e Catastali per i Lavori di Riqualificazione di Via 1° Maggio in Comune di Soliera (MO).
55	OPEN FIBER S.p.A., E-DISTRIBUZIONE S.p.A. (2018-2019)	Rilievi, Ispezioni e Progetto di Linee Elettriche per il supporto alla Fibra Ottica, Progetto 'OPEN FIBER' - Regione UMBRIA - Anno 2018.
56	COMUNE di Civitella Paganico (GR), TECNOGEO S.T.A. (2018-2019)	Rilievi Topografici di Dettaglio per la realizzazione di n.2 Parcheggi Parcheggi 'PERETA' e 'Casale' in Comune di Civitella Paganico (GR).

N.	Committenti	Descrizione
57	CO.SVI.G. S.c.r.l. - Cooperativa CIVILE STP (2018-2019)	Rilievi Topografici di Dettaglio per la redazione del Progetto di adeguamento della S.P. n.64 'Del Cipressino' nel tratto compreso tra il KM 22+600 e il KM 25+000, in Comune di Castel del Piano (GR).
58	Consorzio BONIFICAZIONE Umbra (2018-2019)	Prog. n.725 - Interventi diretti alla riduzione del rischio idraulico ed al risanamento ambientale nei bacini del Fiume Topino e Torrente Chiona - 1° Stralcio - 2° Lotto - Messa in sicurezza della Città di Foligno (PG). Attività propedeutiche e di supporto alla Progettazione Definitiva delle opere.
59	S.E.A. Società Edile Appalti S.p.A. (2017-2019)	Rilievi ed Assistenza Topografica di Cantiere per i lavori di costruzione del nuovo complesso Immobiliare ex Aeree Franchi in Comune di Bastia Umbra (PG).
60	Azienda USL Toscana 9 di Grosseto, GROSSETO Bitumi S.r.l., NEOCOS S.r.l. (2016-2019)	Assistenza Topografica di Cantiere per la realizzazione del parcheggio ed opere attinenti a servizio del nuovo Ospedale per Intensità di cura presso l'Area Ospedaliera del P.O. Misericordia di Grosseto (GR). CUP: F53G15000000001 - CIG: 6468875C83.
61	ENEL Green Power S.p.A. (2016-2019)	Rilievi Topografici ed Aggiornamenti Catastali degli Impianti di Gassificazione di Biomasse Solide per ENEL Green Power nei siti Monteverdi 2, Larderello, Montieri e Monterotondo in Provincia di Pisa e Grosseto (PI-GR).
62	ERG HYDRO S.r.l. (2018)	Rilievi del Fiume Nera a valle del sito industriale 'Alcantara' per la determinazione del franco libero derivante dal minimo-massimo carico della Centrale di Nera Montoro (TR).
63	COOP Italia, Francardi Geom. Marco, Studio Tecnico CASCANI CELATA FORMICONI (2018)	Rilievi Topografici di Dettaglio per la realizzazione del nuovo Complesso Commerciale COOP e della rotonda di accesso in Comune di Pitigliano (GR).
64	PIX Development S.r.l. (2018)	Rilievi Topografici e Verifica dei Confini Catastali del Complesso Immobiliare ubicato in Via Scansanese in Comune di Grosseto (GR).
65	ERG HYDRO S.r.l. (2018)	Misure e Calcolo di Portata dell'Opera di Presa Centrale Idroelettrica di Visso e Fabbrica d'Armi PMAL di Terni (MC-TR) - Giugno 2018.
66	SERMECA S.p.A. (2018)	Rilievi ed Assistenza Topografica di Cantiere per i lavori di costruzione delle Strutture Vetrare del complesso Immobiliare 'Via Serenissima' in Comune di Grosseto (GR).
67	EF SOLARE Italia S.p.A. (2018)	Verifiche Tecniche, Topografiche, Catastali ed Urbanistiche sui Parchi Fotovoltaici: Strambino, Le Cave, Delta Sun Energy, No Va' Agri Soc. Agricola, Energia Sviluppo Toscana, Fiume Santo 2-3-5, C.G. Solar, Altomonte FV, Altomonte, Altomonte FV, Catania Altomonte FV, Acerra Melilli Siracusa, Augusta Siracusa, Scalafani Palermo, Caltavuturo Palermo, Butera Caltanissetta, Pollenza Macerata, Sunshire, Centauro PV, Montalto di Castro, Helios, TCM Termoli, Canino Viterbo, Granatario, Tolentino, Sesto Campano.
68	Consorzio SANTA MARIA, F.lli MASSAI (2018)	Rilievi ed Assistenza Topografica di Cantiere per i lavori di costruzione del nuovo complesso Immobiliare 'Santa Maria' in Comune di Castiglione della Pescaia (GR).
69	E-DISTRIBUZIONE S.p.A. (2018)	Rilievi Topografici, Progettazione, Autorizzazioni, Direzione Lavori e Sicurezza di un Elettrodotta a Media Tensione (20kV) denominato 'MADDALENA' ubicato principalmente nel Comune di Assisi (PG) - Lotto UMB-05.

N.	Committenti	Descrizione
70	REGIONE Toscana (2018)	Rilievi Topografici, Batimetrici ed Indagini Oceanografiche nel tratto di litorale compreso tra la foce del Torrente Petraia ed il Porto di Scarlino, in ambito marino, nei Comuni di Follonica e Scarlino (GR). Intervento 2016-DC-11 del Documento operativo per il recupero e riequilibrio della fascia costiera approvato con DGR n.1224 del 9/11/2017.
71	ROBBINS GmbH, ADAMANTIS Europe LTD (2018)	Rilievi Topografici di Alta Precisione e Laser Scanning della TBM Robbins MB172-183 - Marzo 2018.
72	ERG HYDRO S.r.l. (2018)	Misure e Calcolo di Portata dell'Opera di Presa Centrale Idroelettrica di Visso e Fabbrica d'Armi PMAL di Terni (MC-TR).
73	ENI S.p.A., SYNDIAL S.p.A., Gruppo HERA (2017-2018)	Rilievi Topografici di Dettaglio, funzionali alla definizione delle Attività Ambientali previste per il sito 'PV AGIP n.16431', ubicato in Via G. Terrachini del Comune di Reggio Emilia (RE).
74	ENI S.p.A., SYNDIAL S.p.A., Gruppo HERA S (2017-2018)	Rilievi Topografici di Dettaglio, funzionali alla definizione delle Attività Ambientali previste per il sito 'ex Distretto ENI DICS', ubicato in Via delle Industrie n.104 del Comune di Ravenna (RA).
75	COMUNE di Piancastagnaio (SI) (2017-2018)	Rilievi Topografici di un versante del costone roccioso per la Progettazione Preliminare, Definitiva ed Esecutiva dell'Elevatore Inclinato di Viale Fonte Natali - Giardini Nasini in Comune di Piancastagnaio (SI).
76	ANAS S.p.A. - Società con Socio Unico (2017-2018)	Rilievi Aerofotogrammetrici e Topografici per il Progetto Esecutivo della "S.S. 398 Via Val di Cornia - Bretella di collegamento tra l'Autostrada Tirrenica A12 e il Porto di Piombino" - LOTTO 1 - Svincolo di Geodetica-Gagno (PI).
77	E-DISTRIBUZIONE S.p.A. (2017-2018)	Rilievi Topografici di un Elettrodotta a Media Tensione (15kV) denominato 'BAGNI-S.FILIPPO' nella zona di Siena-Grosseto - SI-GR-14 e SI-GR-15.
78	REGIONE Toscana (2017-2018)	Rilievi Topografici e Catastali del nuovo corpo arginale e delle aree soggette ad esproprio dell'argine remoto del Fiume Albegna nei Comuni di Orbetello e Manciano (GR) e Rilievi Topografici di Dettaglio per la progettazione esecutiva dell'intervento di adeguamento del Torrente Elsa nel tratto a monte della S.R.74 nel Comune di Manciano (GR).
79	ANAS S.p.A., SERING Ingegneria, ANTEX Group (2017-2018)	Rilievi Topografici per il Progetto Esecutivo della "FI13 - SGC E/78" - Lavori di adeguamento a 4 Corsie dell'Itinerario Internazionale E78 S.G.C. Grosseto-Fano nel Tratto Grosseto-Siena (S.S.223 "di Paganico") dal Km. 27+200 al Km. 30+038 - Lotto n.4 (GR-SI).
80	ANAS S.p.A. - Società con Socio Unico (2017-2018)	Rilievi Aerofotogrammetrici e Topografici per la redazione del Progetto Esecutivo della "S.S. 284 Occidentale Etnea" - Ammodernamento e sistemazione del tratto compreso tra il Km 26+000 ed il Km 30+000" tra i Comuni di Andrano e Bronte - Lotto n.2 (CT).
81	ENEL Green Power S.p.A. (2017-2018)	Attività propedeutiche "AUA-MiniBIO" al rilascio dell'Autorizzazione allo Scarico di Acque Meteoriche di dilavamento contaminate (APPC) per i Piazzali degli Impianti di Gassificazione di Biomasse Solide per ENEL Green Power nei siti Monteverdi 2, Larderello, Montieri e Monterotondo in Provincia di Pisa e Grosseto (PI-GR).
82	ENI S.p.A., HERAmbiente S.p.A., CFM S.r.l. (2015-2018)	Rilievi Topografici di supporto ai lavori di Demolizione e Smantellamento Bonifiche Ambientali del Deposito Carburanti presso l'Aeroporto "Ridolfi" di Forlì (FC). Attività Dimostrativa - DEMO.

N.	Committenti	Descrizione
83	RFI S.p.A., FERSERVIZI S.p.A. (2015-2018)	Rilievi Topografici ed Aggiornamenti Catastali delle Sottostazioni Elettriche di Bassano Romano, Civita d'Agliano, Allerona e Città della Pieve ed eventuali Unità immobiliari di proprietà del Gruppo FS, site nei comuni interessati dalla Linea Ferroviaria Roma-Chiusi nella tratta ricompresa tra le stazioni di Bassano Romano e Città della Pieve. EGPN 21/2015/RM.
84	IKEA Italia Retail S.r.l., ROMAFAEM S.r.l. (2014-2018)	Rilievi Topografici ed Aggiornamenti Catastali dell'Ampliamento del Complesso Commerciale IKEA "Porta di Roma" in Roma (RM).
85	E.ON Italia S.p.A., E.ON C&R S.r.l. (2011-2018)	Rilievi Topografici ed Aggiornamenti Catastali dei Parchi Eolici Serra Pelata, Piano di Corda e M.A.Severino (VV-CZ-CS).
86	RWE Renewables Italia s.r.l. (2017)	Aggiornamento Cartografico e Catastale dei Rilievi AS-BUILT dei Parchi Eolici Nazionali.
87	RWE Renewables Italia s.r.l. (2017)	Assistenza Tecnica su Atti Notarili del Parco Eolico M. A. Severino (CS) e Volture sul Parco Eolico di Alcamo (TP).
88	AEROSIGMA S.r.l. (2017)	Rilievi di Inquadramento Topografico per attività di Aerofotogrammetria della Città di Imperia (IM).
89	AUTOSTRADA S.p.A., SPEA Ingegneria Europea S.p.A., DIGITAL Rilievi S.r.l. (2017)	Rilievi Topografici di Dettaglio per la Progettazione Esecutiva dell'Autostrada "Gronda di Ponente" (GE).
90	ERG HYDRO S.r.l. (2017)	Rilievi Topografici di Dettaglio del Canale Medio Nera il Loc. Piediluco del Comune di Terni (TR) e Misure di Portata in Comune di Borgo Cerreto di Spoleto (PG).
91	Autostrada PEDEMONTANA Lombarda, Gruppo ICM S.p.A., DIGITAL Rilievi S.r.l. (2017)	Rilievi Topografici di Dettaglio della Pedemontana Lombarda - Nuova Brianza (MI-MB-BG).
92	ERG HYDRO S.r.l. (2017)	Rilievi Topografici e TopoBatimetrici di dettaglio per la sistemazione dell'Argine Destro sull'Opera di Presa di S. Maria Magale (TR).
93	EF SOLARE Italia S.p.A. (2017)	Verifiche Tecniche, Topografiche, Catastali ed Urbanistiche sui Parchi Fotovoltaici: Roma, Ragusa, Benevento, Mantova, Brindisi, Sassari, Viterbo, Arezzo, Campobasso, Bari e Napoli.
94	ERG HYDRO S.r.l. (2017)	Misure e Calcolo di Portata del Canale Sersimone in Loc. Cervara e Fabbrica d'Armi PMAL di Terni, del rilascio della Diga del Turano e della Diga del Salto (TR-RI).
95	Marina CALA GALERA S.p.A., IMPREDEA S.r.l. (2017)	Rilievi Topografici di Dettaglio per la riqualificazione del Porto Turistico Marina Cala Galera (GR).
96	Committente Privato, GEOPLAN (2017)	Rilievi Aerofotogrammetrici e Topografici di un Azienda Agricola in Loc. Cicalino in Comune di Massa Marittima (GR).
97	REGToscana, GEOPLAN Studio S.T.A. (2017)	Rilievi Topografici di Alta Precisione per il Collaudo Statico del Viadotto in Loc. Stadano del Comune di Aulla (MS).

N.	Committenti	Descrizione
98	SIRADEL (2017)	Rilievi Aerofotogrammetrici e Topografici dei Capoluoghi Italiani - Anno 2017. Attività Dimostrativa - DEMO.
99	ENAV S.p.A., Aeroporto Internazionale dell'Umbria (2017)	Rilievi Topografici ed Aggiornamenti Catastali dell'Aeroporto Internazionale dell'Umbria - Perugia "San Francesco d'Assisi" (PG).
100	ERG HYDRO S.r.l. (2017)	Rilievi Topografici e TopoBatimetrici di dettaglio per la realizzazione delle Centrali Minildro su: Opera di Scarico Diga del Salto (RI), Opera di Presa di Visso (MC), Stazione di Pompaggio di Borgo Cerreto (PG) e Canale Medio Nera di Piediluco (TR).
101	MINISTERO Difesa, MARINA Militare (TA) (2017)	Rilievi Topografici di Dettaglio di parte del Fossato del Castello Aragonese, Marina Militare Sud Taranto (TA). Attività Dimostrativa - DEMO.
102	VALSANMARTINO PARADISO S.a.s. di Accornero G. e C. (2017)	Rilievi Aerofotogrammetrici e Topografici di Dettaglio dell'Orto Botanico in Comune di Pitigliano (GR).
103	ERG HYDRO S.r.l. (2017)	Rilievi Topografici di Dettaglio dell'area Vasca di Carico di Ponte Sargano e Vasca di Carico di Triponzo (PG).
104	PEVERELL HOLDING LIMITED, SANDYBEACH S.r.l. (2017)	Rilievi Topografici di Dettaglio del Campeggio di Marina di Cecina (PI).
105	ROBBINS GmbH, ADAMANTIS S.r.l. (2016-2017)	Rilievi Topografici di Alta Precisione e Laser Scanning della TBM Robbins MB1014-250-5 - Gennaio 2017.
106	RWE Renewables Italia s.r.l. (2016-2017)	Rilievi Topografici ed Assistenza Topografica di Cantiere per il ripristino del cavidotto compreso nel tratto di strada prospiciente la proprietà delle Sig.re Bruno nel Parco Eolico Marco Aurelio Severino in Comune di Terranova da Sibari (CS).
107	MINISTERO Difesa, MARINA Militare (TA) (2016-2017)	Indagini e Monitoraggio del cedimento Banchina di Sostegno Fanale Rosso e Progettazione delle Opere necessarie alla messa in sicurezza e ripristino "Isola San Paolo", Marina Militare Sud Taranto (TA). E.F. 2016 - Codice ID: 4987 - CIG: Z9B1B2F96A - C.G.39/2016.
108	REGIONE Toscana (2016-2017)	Rilievi Aerofotogrammetrici e Topobatimetrici per la modellazione idraulica e la progettazione, da realizzarsi nell'ambito territoriale afferente alla confluenza tra il Fiume Albegna ed il Torrente Elsa nel Comune di Manciano (GR). CIG: 6749428C2C - CUP: J84H16002380002.
109	RFI S.p.A., FERSERVIZI S.p.A. (2016-2017)	Rilievi Topografici ed Aggiornamenti Catastali riguardanti immobili di Rete Ferroviaria Italiana S.p.A. nei Comuni di Loreggia, Venezia Mestre, Bassano del Grappa, Vigonza, Santo Stino di Livenza, Castelfranco Veneto, Pederobba e San Donà di Piave (PD, VE, VI, TV) - EGNP 10/2016.
110	RFI S.p.A., FERSERVIZI S.p.A. (2016-2017)	Rilievi Topografici ed Aggiornamenti Catastali riguardanti immobili di Rete Ferroviaria Italiana S.p.A. e di Ferrovie dello Stato Italiane S.p.A. ricadenti nel Comune di Sanluri in Provincia del Medio Campidano (VS). EGNP 07/2016.
111	THYSSENKRUPP, AST Acciai Speciali Terni S.p.A. (2016-2017)	Rilievi Topografici e Livellazioni di Alta Precisione per il Ripristino della Linea di Produzione e Rulli LAC10-PIX2 dello Stabilimento di Terni (TR). Anno 2016 - Rulli BR3-BR4-BR6-ASPOIN-ASPOOUT.

N.	Committenti	Descrizione
112	ENEL Green Power S.p.A., PLANTEC S.r.l. (2016-2017)	Assistenza Tecnica e Topografica di Cantiere per la realizzazione degli Impianti di Gassificazione di Biomasse Solide per ENEL Green Power nei siti Monteverdi 2, Larderello, Montieri e Monterotondo in Provincia di Pisa e Grosseto (PI-GR).
113	E-DISTRIBUZIONE S.p.A. (2016-2017)	Progetto e Pratiche Autorizzative per l'ottenimento del Certificato Prevenzione Incendi (CPI) per macchine elettriche fisse con presenza di liquidi isolanti combustibili ai sensi del DPR 151/2011, della Stazione Elettrica ENEL di Piancastagnaio (SI). CIG: 66473162B2 - LI 7800287110.
114	RFI S.p.A., FERSERVIZI S.p.A. (2015-2017)	Rilievi Topografici ed Aggiornamenti Catastali degli Immobili Ferroviari denominati Sottostazioni Elettriche di Torre dè Passeri (PE), Foligno (PG), Riccione (RN), Narni (TR) e nuovi fabbricati presso l'ex CIL di Foligno (PG). EGN AN/T04/2015.
115	ERG Power Generation S.r.l. (2016)	Rilievi Topografici e TopoBatimetrici di dettaglio per la realizzazione delle Centrali Minidro sulle Opere di Scarico: Diga del Turano, Opere di Presa di Visso, Monte Argento e Santa Maria Magale (RI-MC-TR).
116	ERG Power Generation S.p.A., ERG Hydro (2016)	Rilievi Topografici di dettaglio del Canale Recentino dell'Impianto Idroelettrico di Narni e dei corpi arginali in Comune di Narni (TR).
117	EUROSPIN Italia S.p.A., ROMAFAEM S.r.l. (2016)	Assistenza Topografica di Cantiere per la realizzazione di un nuovo supermercato EUROSPIN in Via Prenestina Nuova n. 63, Loc. Colle Lungo del Comune di Zagarolo (RM).
118	RWE Renewables Italia s.r.l. (2016)	Collaudo della vasca Imhof e di raccolta acque da dilavamento del trafo della Sottostazione Elettrica del Parco Eolico di Poggi Alti (GR).
119	BBT S.E., TFB S.p.A., ISARCO Scarl, S.T.C. Italia S.r.l. (2016)	Rilievi Topografici di Alta Precisione per la realizzazione della Galleria di Base del Brennero della Linea Ferroviaria Monaco-Verona dello snodo Ferroviario "Corridoio 5 - Helsinki-La Valletta" - Lotto "Sottoattraversamento del Fiume Isarco" (BZ) - Rete di Inquadramento di 1° Ordine.
120	EP Produzione S.p.A. (2016)	Rilievi Topografici, Verifica e Rideterminazione dei Confini di Proprietà dell'Impianto Termoelettrico di Tavazzano e Montanaso nei Comuni di Tavazzano, Montanaso Lombardo, e Villavesco in Provincia di Lodi (LO).
121	RFI S.p.A., FERSERVIZI S.p.A. (2016)	Rilievi Topografici ed Aggiornamenti Catastali per la modifica del classamento delle Sottostazioni Elettriche ed eventuali Unità immobiliari di proprietà del Gruppo FS e RFI - Zona Adriatica, ai sensi della Legge di Stabilità 2016.
122	Serenissima SGR S.p.A.; Fondo Real Energy (2016)	Rilievi Topografici ed Aggiornamenti Catastali per la modifica del classamento dei Parchi Fotovoltaici Nazionali gestiti da Serenissima SGR di proprietà del Fondo Real Energy gestito da Serenissima SGR S.p.A., ai sensi della Legge di Stabilità 2016.
123	HFV Cellini S.r.l., SOLETO Città del Sole S.r.l., HFV Pinciana S.r.l., VENUSIA S.r.l. (2016)	Rilievi Topografici ed Aggiornamenti Catastali per la modifica del classamento dei Parchi Fotovoltaici Nazionali HFV Cellini di proprietà Soleto Città del Sole, HFV Pinciana e Venusia, ai sensi della Legge di Stabilità 2016.
124	ULTOR S.p.A., F2i SOLARE S.r.l., ALTOMONTE S.r.l. (2016)	Rilievi Topografici ed Aggiornamenti Catastali per la modifica del classamento dei Parchi Fotovoltaici Nazionali ULTOR di proprietà F2i Solare e Altomonte S.r.l., ai sensi della Legge di Stabilità 2016.

N.	Committenti	Descrizione
125	HFV - Holding Fotovoltaica S.p.a., HFV Salentina S.r.l., SAN MARCO SOLAR S.r.l., PIZZAROTTI Energia S.r.l. (2016)	Rilievi Topografici ed Aggiornamenti Catastali per la modifica del classamento dei Parchi Fotovoltaici Nazionali HFV-Holding Fotovoltaica di proprietà HFV Salentina, San Marco Solar e Pizzarotti Energia, ai sensi della Legge di Stabilità 2016.
126	RWE Renewables Italia s.r.l. (2016)	Rilievi Topografici ed Aggiornamenti Catastali per la modifica del classamento dei Parchi Eolici Nazionali di proprietà E.ON C&R, ai sensi della Legge di Stabilità 2016.
127	EUROSPIN Italia S.p.A., ROMAFAEM S.r.l. (2016)	Rilievi Topografici ed Aggiornamenti Catastali di un nuovo supermercato EUROSPIN in Via Prenestina Nuova n. 63, Loc. Colle Lungo del Comune di Zagarolo (RM).
128	COMUNE di Fabriano (AN) (2015-2016)	Rilevamento Piano-Altimetrico con strumentazione Laser Scanner Terrestre, per monitoraggio dell'attività estrattiva, dell'area di Cava Loc. Castelletta di Fabriano (AN) - Anno 2015.
129	ENEL Distribuzione S.p.A. (2015-2016)	Rilievi Topografici e Laser Scanning del Campo AT e della Sala MT della 'Cabina Primaria Grosseto Nord' ENEL, sita in Via Senese n.166 del Comune di Grosseto (GR).
130	F2i SOLARE 2 S.r.l., HFV S.p.A., E.ON Italia S.p.A., MONTE ELVA Solar S.r.l. (2014-2016)	Attività di Regularizzazione Catastale e Verifica Patrimoniale Immobili di proprietà E.ON - MONTE ELVA Solar S.r.l. (Fiume Santo 2 e 5-SS).
131	Acquedotto del FIORA S.p.A. (2014-2016)	Rilievi Topografici mediante Laser Scanner del Serbatoio Idrico in Loc. Montenero d'Orcia in Comune di Castel del Piano (GR). Codice CIG: Z841123200 - Z5A131C56E.
132	Ferrovia ADRIATICO SANGRITANA S.p.A., SALCEF S.p.A., S.T.C. Italia S.r.l. (2014-2016)	Rilievi Topografici della Tratta Ferroviaria tra le Stazioni di Archi, Bomba, Villa Santa Maria e Quadri (CH).
133	E.ON Italia S.p.A., E.ON Produzione S.p.A. (2014-2016)	Rilievi Laser Scanning dell'Opera di Presa della Centrale Idroelettrica di Preci in Comune di Visso (MC). Attività Dimostrativa - DEMO.
134	ANAS S.p.A., GEOPLAN Studio S.T.A. (2013-2016)	Rilievi Topografici di Alta Precisione per il Collaudo Statico di alcuni Ponti Stradali in Regione Toscana - Anno 2014.
135	E.ON Italia S.p.A., E.ON Produzione S.p.A. (2015)	Rilievi Topografici e Batimetrici degli Invasi e delle Dighe di Alviano e Corbara (TR).
136	HOCHTIEF Infrastructure, ROBBINS GmbH (2015)	Rilievi Topografici di Alta Precisione della TBM Robbins DS2112-400 n.2 Gemeinschaftskraftwerk Inn Tunnel Austria.
137	HOCHTIEF Infrastructure, ROBBINS GmbH (2015)	Rilievi Topografici di Alta Precisione della TBM Robbins DS2112-400 n.1 Gemeinschaftskraftwerk Inn Tunnel Austria.
138	RFI S.p.A., FERSERVIZI S.p.A. (2015)	Rilievi Topografici ed Aggiornamenti Catastali degli Immobili Ferroviari denominati Sottostazioni Elettriche dell'Umbria ed Abruzzo. EGN AN/T03/2015.

N.	Committenti	Descrizione
139	Azienda USL Toscana 9 di Grosseto, CERUTTI Lorenzo S.r.l. (2014-2015)	Assistenza Topografica di Cantiere per la realizzazione del Nuovo Presidio Ospedaliero della Misericordia di Grosseto (GR).
140	E.ON Italia S.p.A., E.ON C&R S.r.l. (2014-2015)	Attività di Regularizzazione Catastale e Verifica Patrimoniale Immobili di proprietà E.ON - E.ON Climate & Renewables S.r.l. (Alcamo e Partinico-TP, Brindisi Montagna-PZ, Florinas-SS, Iardino-BN, M.A. Severino-CS, Serra Pelata e Piano di Corda-VV-CZ, Poggi Alti-GR, Vizzini-CT, S. Ninfa Gibellina e Salaparuta-TP).
141	HFV S.p.A., E.ON Italia S.p.A., E.ON C&R Solar S.r.l. (2014-2015)	Attività di Regularizzazione Catastale e Verifica Patrimoniale Immobili di proprietà E.ON - E.ON Climate & Renewables Italia Solar S.r.l. (Fiume Santo Parking-SS).
142	HFV S.p.A., E.ON Italia S.p.A., BIUNISI Solar S.r.l. (2014-2015)	Attività di Regularizzazione Catastale e Verifica Patrimoniale Immobili di proprietà E.ON - BIUNISI Solar S.r.l. (Fiume Santo 3-SS).
143	HFV S.p.A., E.ON Italia S.p.A., LUMINAR S.r.l. (2014-2015)	Attività di Regularizzazione Catastale e Verifica Patrimoniale Immobili di proprietà E.ON - Luminar S.r.l. (Nepi-VT).
144	HFV S.p.A., E.ON Italia S.p.A., SV VII S.r.l. (2014-2015)	Attività di Regularizzazione Catastale e Verifica Patrimoniale Immobili di proprietà E.ON - SV VII S.r.l. (Costa de Nobili-PV, Frugarolo-AL).
145	HFV S.p.A., E.ON Italia S.p.A., SV CIVITELLA S.r.l. (2014-2015)	Attività di Regularizzazione Catastale e Verifica Patrimoniale Immobili di proprietà E.ON - SV CIVITELLA S.r.l. (Carosino-TA).
146	RFI Rete Ferroviaria Italiana S.p.A., SALCEF S.p.A., S.T.C. Italia S.r.l. (2014-2015)	Rilievi Topografici di Dettaglio di un tratto Ferroviario e della Stazione di Centocelle (RM).
147	RFI Rete Ferroviaria Italiana S.p.A., SALCEF S.p.A., S.T.C. Italia S.r.l. (2014-2015)	Lavori per la realizzazione di un programma d'interventi manutentivi all'armamento ferroviario su linee della Rete RFI Lotto "B" Centro. Rilievi Topografici di un tratto Ferroviario fra le Stazioni di Orbetello e Alberese della Linea Roma-Pisa (GR).
148	IKEA Italia Retail S.r.l., ROMAFAEM S.r.l. (2014-2015)	Rilievi Topografici ed Aggiornamenti Catastali dell'Ampliamento del Complesso Commerciale IKEA "Anagnina" in Roma (RM).
149	HFV S.p.A., E.ON Italia S.p.A., E.ON C&R S.p.A., BIUNISI Solar S.r.l. (2014-2015)	Rilievi Topografici ed Aggiornamenti Catastali del Parco Fotovoltaico FS3 sito in Comune di Sassari (SS).
150	HFV S.p.A., E.ON Italia S.p.A., E.ON C&R S.p.A., MONTE ELVA Solar S.r.l. (2014-2015)	Rilievi Topografici ed Aggiornamenti Catastali del Parco Fotovoltaico FS2 sito in Comune di Porto Torres (SS).
151	RFI Rete Ferroviaria Italiana S.p.A., SALCEF S.p.A., S.T.C. Italia S.r.l. (2014-2015)	Rilievi Topografici Tratta Ferroviaria Tirrenica tra Chiarone Scalo e Pisa Centrale (GR-LI).

N.	Committenti	Descrizione
152	HFV S.p.A., E.ON Italia S.p.A., E.ON C&R S.p.A., Monte Elva Solar S.r.l. (2014-2015)	Rilievi Topografici ed Aggiornamenti Catastali del Parco Fotovoltaico FS5 sito in Comune di Porto Torres (SS).
153	E.ON Italia S.p.A., E.ON C&R S.r.l. (2014-2015)	RL, DL, CSE, CSP per lavori di messa in sicurezza della strada di accesso al Parco Eolico Monte Cute nei tratti in frana al Km. 1,00 e al Km.3,00 in Comune di Brindisi Montagna (PZ).
154	VUS - Valle Umbria Servizi S.p.A., HITACHI Drives & Automation S.r.l. (2013-2015)	Rilievi Topografici, Idraulici e GIS delle Reti Idriche in Regione Umbria.
155	Acquedotto del FIORA S.p.A. (2013-2015)	Rilievi per il Riconfinamento Catastale e Realizzazione di Recinzione dell'area destinata a Deposito, ubicata in Loc. Giardino del Comune di Orbetello (GR).
156	E.ON Italia S.p.A., E.ON C&R S.r.l., Luminar S.r.l. (2013-2015)	Rilievi Topografici ed Aggiornamenti Catastali del Parco Fotovoltaico di Nepi (VT).
157	E.ON Italia S.p.A., E.ON C&R S.r.l. (2013-2015)	Rilievi Topografici ed Aggiornamenti Catastali finalizzati alla Retrocessione di Proprietà dei Parchi Eolici Nazionali (Italia).
158	E.ON Italia S.p.A., E.ON C&R S.r.l. (2011-2015)	RL, DL, CSE, CSP per Lavori di Scavo per Riparazione Linea MT e Movimento Terra nei Parchi Eolici di MONTE CUTE (PZ).
159	E.ON Italia S.p.A., E.ON C&R S.r.l. (2011-2015)	RL, DL, CSE, CSP per Lavori di Rinforzo sulle Fondazioni delle WTG, Scavo per Riparazione Linea MT e Movimento Terra nei Parchi Eolici di IARDINO (BN).
160	E.ON Italia S.p.A., E.ON C&R S.r.l. (2011-2015)	RL-DL-CSE-CSP per Lavori di Rinforzo sulle Fondazioni delle WTG nei Parchi Eolici di Poggi Alti (GR), Monte Cute (PZ), M.A.Severino (CS), Serra Pelata (VV), Piano di Corda (CZ).
161	ANAS S.p.A., ROMAFAEM S.r.l. (2014)	Rilievi Topografici di dettaglio di un tratto del Grande Raccordo Anulare compreso tra l'Uscita "Cassia Veientana" e Cassia" (RM).
162	RFI Rete Ferroviaria Italiana S.p.A., SALCEF S.p.A., S.T.C. Italia S.r.l. (2014)	Rilievi Topografici di Dettaglio di un tratto Ferroviario e della Stazione di Baiano di Spoleto (PG).
163	E.ON Italia S.p.A., E.ON Produzione S.p.A. (2014)	Rilievi Planoaltimetrici dell'Opera di Presa della Centrale Idroelettrica di Preci in Comune di Visso (MC).
164	E.ON Italia S.p.A., E.ON Produzione S.p.A., GEOTECNA Progetti S.r.l. (2014)	Rilievi Topografici e Laser Scanning di Dettaglio dello Sbarramento e dei Cunicoli Interni di Ispezione della Diga del Salto per la Progettazione Esecutiva dei lavori di Manutenzione Straordinaria delle Opere Idrauliche e Civili afferenti l'Impianto Idroelettrico di Cotilia (RI).
165	Acquedotto del FIORA S.p.A. (2014)	Rilievi Topografici mediante Laser Scanner della Galleria Principale e di quelle Periferiche delle Sorgenti Arbure (GR). Codice CIG: Z660FCE173 - Z54103D121.

N.	Committenti	Descrizione
166	University of Pennsylvania (USA), Università degli Studi di Siena, Browes Dott.ssa Kim (2014)	Rilievi Topografici di Siti Archeologici - Anno 2014.
167	E.ON Italia S.p.A., E.ON C&R S.r.l. (2014)	RL-DL-CSE-CSP di Torri Anemometriche del Parco Eolico di Nuova Costruzione di Morcone (BN).
168	RFI - Rete Ferroviaria Italiana, CEPAV DUE, TRACCIATORI S.a.s. (2014)	Rilievi Topografici per la realizzazione della Linea Ferroviaria ad Alta Velocità e Alta Capacità Milano-Verona - Lotto n.5 (BS).
169	E.ON Italia S.p.A., E.ON C&R S.r.l. (2014)	CTP E.ON Climate & Renewables Italia S.r.l./Cacozza Letizia - Parco Eolico Marco Aurelio Severino (CS).
170	AUTOSTRADA S.p.A., SPEA S.p.A., PAVIMENTAL S.p.A., TRACCIATORI S.a.s. (2014)	Rilievi Topografici, Supervisione, Organizzazione ed Assistenza Tecnica per la realizzazione delle Barriere Antirumore sull'Autostrada A8 (MI).
171	AST - Acciai Speciali Terni S.p.A. con Socio Unico - Stabilimento di Terni (2014)	Rilievi Topografici di Dettaglio di un Area adiacente alla Condotta Forzata della Discarica per Rifiuti Pericolosi sita in Loc. Valle del Comune di Terni (TR).
172	UMBRIA ACQUE S.p.A. (2013-2014)	Rilievi Topografici e GIS Dimostrativo dell'Acquedotto del Centro Abitato di Collazzone (PG). Attività Dimostrativa - DEMO.
173	Autorità Portuale di Taranto, PRISMA S.r.l. (2012-2014)	Monitoraggi Geodetici dei Cedimenti e Rilievi TopoBatimetrici del Molo Sant'Egidio del Porto di Taranto (TA).
174	Provincia di Salerno (SA), PRISMA S.r.l. (2012-2014)	Rilievi Topografici, Batimetrici, Sedimentologici e delle Biocenosi per le Attività di Progettazione Definitiva del Grande Progetto "Interventi di Difesa e Ripascimento del Litorale del Golfo di Salerno" (SA).
175	E.ON Italia S.p.A., E.ON C&R S.r.l. (2011-2014)	RL-DL-CSE-CSP di Torri Anemometriche dei Parchi Eolici di Nuova Costruzione nel Territorio Nazionale.
176	PNCVD - Ente Parco Nazionale del Cilento e Vallo di Diano, PRISMA S.r.l. (2011-2014)	Rilievi Topografici e GIS per la Riorganizzazione e Riquilificazione della Rete Sentieristica del Parco Nazionale Cilento, Vallo di Diano e Alburni (SA).
177	E.ON Italia S.p.A., E.ON C&R S.r.l. (2010-2014)	Rilievi Topografici ed Aggiornamenti Catastali dei Parchi Eolici di Santa Ninfa, Gibellina e Salaparuta in Provincia di Trapani (TP).
178	E.ON Italia S.p.A., E.ON Produzione S.p.A. (2013)	Rilievi Topografici di Dettaglio della Centrale Idroelettrica "Carità e Cappa" di Visso (MC).
179	E.ON Italia S.p.A., E.ON Produzione S.p.A. (2013)	Rilievi Topografici di Alta Precisione per il Collaudo Statico di un Ponte Stradale dell'Opera di Presa di Canetra (RI).

N.	Committenti	Descrizione
180	Acquedotto del FIORA S.p.A., HITACHI Drives & Automation S.r.l. (2013)	Rilievi Topografici, Idraulici e GIS dell'Acquedotto del Comune di Montalcino (SI).
181	Acquedotto del FIORA S.p.A., HITACHI Drives & Automation S.r.l. (2013)	Rilievi Topografici, Idraulici e GIS dell'Acquedotto del Comune di Civitella Paganico (SI). Attività Dimostrativa - DEMO.
182	Vari Committenti e Imprese, TRACCIATORI S.a.s. (2013)	Rilievi Laser Scanning su Aggregati colpiti dal Sisma Emilia 2013.
183	University of Pennsylvania (USA), Università degli Studi di Siena, Browes Dott.ssa Kim (2013)	Rilievi Topografici di Siti Archeologici - Anno 2013.
184	Regione Umbria, CNR Irpi, BATINI-Survey (2013)	Rilievi Topografici e Batimetrici di Sezioni Fluviali lungo corsi d'acqua del Reticolo Secondario del Fiume Tevere - Rio Grande (TR).
185	Committente Privato (2013)	Rilievi Topografici e Batimetrici del Lago 'Il Terzo - Roselle' in Comune di Grosseto (GR).
186	E.ON Italia S.p.A., E.ON Produzione S.p.A. (2012-2013)	Rilievi Topografici, Batimetrici e Side Scan Sonar delle Dighe di Alviano e Corbara (TR).
187	THYSSENKRUPP A.G., AST - Acciai Speciali Terni S.p.A. (2012-2013)	Rilievi Topografici e Livellazioni di Alta Precisione per il Ripristino della Linea di Produzione e Rulli LAC10-PIX2 dello Stabilimento di Terni (TR).
188	E.ON Italia S.p.A., E.ON Produzione S.p.A. (2012-2013)	Riprese Aeree Digitali e Redazione di Cartografia Tecnica Numerica Digitale dell'Impianto di Pompaggio di Drizzagno (TR).
189	RFI - Rete Ferroviaria Italiana, Studio Fancello Stufara (2012-2013)	Livellazione di Alta Precisione della parte Ferroviaria per il Progetto per la Realizzazione della Base Logistica Intermodale Merci Terni—Narni (TR).
190	Vari Committenti, GLOBART S.r.l. (2012-2013)	Rilievi Topografici, Batimetrici e Catastali di Strade, Autostrade e Fluviali.
191	E.ON Italia S.p.A., E.ON C&R S.r.l. (2011-2013)	Rilievi Topografici ed Aggiornamenti Catastali propedeutici allo Sviluppo di vari Parchi Eolici siti nella Regione Calabria.
192	E.ON Italia S.p.A., E.ON C&R S.r.l. (2011-2013)	Rilievi Topografici ed Aggiornamenti Catastali propedeutici allo Sviluppo di vari Parchi Eolici siti nella Regione Puglia.
193	E.ON Italia S.p.A., E.ON C&R S.r.l. (2011-2013)	Rilievi Topografici ed Aggiornamenti Catastali propedeutici allo Sviluppo di vari Parchi Eolici siti nelle Regioni Campania, Basilicata, Lazio e Molise.

N.	Committenti	Descrizione
194	ANAS S.p.A., STRABAG S.p.A., Adanti S.p.A., DIGITAL Rilievi S.r.l., GLOBART S.r.l. (2011-2013)	Rilievi Topografici per il Progetto di Lavori di adeguamento a 4 Corsie dell'Itinerario Internazionale E78 S.G.C. Grosseto-Fano nel Tratto Grosseto-Siena (S.S.223 "di Paganico") - Lotti n.5-6-7-8 (GR-SI).
195	E.ON Italia S.p.A., E.ON C&R S.r.l. (2011-2013)	Rilievi Topografici, Studi Geologici-Geotecnici e Indagini Archeologiche per la Relazione di Indagini Preliminari allo Sviluppo di Progetti per Impianti Fotovoltaici nel Territorio Nazionale.
196	E.ON Italia S.p.A., E.ON C&R S.r.l. (2011-2013)	RL, DL, CSE, CSP per Lavori Vari nei Parchi Eolici di Alcamo (TP), Vizzini (CT), Santa Ninfa Gibellina e Salaparuta (TP).
197	AUTOSTRADA S.p.A., SPEA S.p.A., DIGITAL Rilievi S.r.l., GLOBART S.r.l. (2011-2013)	Rilievi Topografici di Dettaglio per il Progetto per la realizzazione della 3 ^a Corsia dell'Autostrada A13 Bologna-Padova - Tratto Bologna-Ferrara Sud - Lotto A (BO-FE).
198	E.ON Italia S.p.A., E.ON C&R S.r.l. (2010-2013)	Coordinamento della Sicurezza in Fase di Esecuzione per Lavori di Manutenzione della Viabilità del Parco Eolico Poggi Alt Murci (GR).
199	E.ON Italia S.p.A., E.ON Produzione S.p.A. (2012)	Misure e Calcolo di Portata Fiume Velino - Opera di Presa Centrale Idroelettrica di Cotilia (RI).
200	E.ON Italia S.p.A., E.ON Produzione S.p.A. (2012)	Rilievi Topografici e Batimetrici della Diga di Alviano (TR).
201	AUTOSTRADA S.p.A., SPEA S.p.A., S.A.R.A. NISTRI S.r.l., GLOBART S.r.l. (2011-2012)	Rilievi Topografici di Dettaglio per il Progetto per la realizzazione della 4 ^a Corsia dell'Autostrada A1 Milano-Napoli - Tratto Colleferro-Frosinone - Lotto A (RM-FR).
202	University of Pennsylvania (USA), Università degli Studi di Siena, Browes Dott.ssa Kim (2011-2012)	Rilievi Topografici Planoaltimetrici dei Siti Archeologici di Cinigiano (GR).
203	E.ON Italia S.p.A., E.ON C&R S.r.l. (2010-2012)	Rilievi Topografici ed Aggiornamenti Catastali dei Parchi Eolici di Monte Cuto in Comune di Brindisi di Montagna (PZ).
204	E.ON Italia S.p.A., E.ON Produzione S.p.A. (2011)	Rilievi TopoBatimetrici e Side Scan Sonar del Canale di Scarico della Centrale di Cotilia - 4° Tratto e 4 ^a Galleria nei Comuni di Rieti e Cittaducale (RI).
205	Committente Privato (2011)	Rilievi TopoBatimetrici dell'Area Estrattiva "La Lena" in Comune di Campagnatico (GR) - Scavo Attuale al Settembre 2011.
206	E.ON Italia S.p.A., E.ON Produzione S.p.A. (2010-2011)	Rilievi Topografici e Aggiornamenti Catastali dell'Impianto Termoelettrico di Tavazzano e Montanaso nei Comuni di Tavazzano, Montanaso Lombardo, e Villavesco in Provincia di Lodi (LO).
207	Comune di Piombino, Cons. Gestione Nautica Piombino, Gori Dott. Antonio (2010)	Rilievi Topografici e Batimetrici per il Progetto Preliminare della Diga Foranea del Porticciolo di Piombino (LI).



Sede Legale
Via Chioma di Berenice n.13
TERNI (TR) 05100 ITALY
www.itagroup.info
info@itagroup.info

Recapiti Telefonici

Divisione Terrestre
Via Nazario Sauro n.38A-40
GROSSETO (GR) 58100 ITALY
terrestre@itagroup.info
mobile +39.393.2481693

Tel. +39.0564.418440
Numero REA TR-97258

Divisione Idrografica
Via Chioma di Berenice n.13
TERNI (TR) 05100 ITALY
idrografica@itagroup.info
mobile +39.328.6485690

Fax +39.0564.418440
P. IVA 01443330558

N.	Committenti	Descrizione
208	E.ON Italia S.p.A., E.ON Produzione S.p.A. (2010)	Misure e Calcolo di Portata Fiume Nera - Opera di Presa Centrale Idroelettrica di Visso (MC).
209	E.ON Italia S.p.A., E.ON C&R S.r.l. (2010)	Visure Catastali e Certificati Urbanistici dei Parchi Eolici Santa Ninfa, Salaparuta e Gibellina (TP).





Sede Legale
Via Chioma di Berenice n.13
TERNI (TR) 05100 ITALY
www.itagroup.info
info@itagroup.info
Recapiti Telefonici

Divisione Terrestre
Via Nazario Sauro n.38A-40
GROSSETO (GR) 58100 ITALY
terrestre@itagroup.info
mobile +39.393.2481693
Tel. +39.0564.418440
Numero REA TR-97258

Divisione Idrografica
Via Chioma di Berenice n.13
TERNI (TR) 05100 ITALY
idrografica@itagroup.info
mobile +39.328.6485690
Fax +39.0564.418440
P. IVA 01443330558

ITA-CS-Referenze-2019.doc

Aggiornato al **Dicembre 2019**

REFERENZE

Vengono riportati in elenco alcuni dei Committenti Finali, destinatari dei lavori più significativi eseguiti o in corso di esecuzione dalla **ITA GROUP®** o dai suoi Soci.

Università, Scuole, Centri di Sviluppo e Ricerca

- Università degli Studi di Perugia (PG) <http://www.unipg.it>
- Università degli Studi dell'Aquila (AQ) <http://www.univaq.it>
- Università per Stranieri di Perugia (PG) <http://www.unistrapg.it>
- Università degli Studi di Siena (SI) <http://www.unisi.it/>
- University of Pennsylvania (USA) <http://www.upenn.edu/>
- CNR-Irpi - Consiglio Nazionale delle Ricerche <http://www.irpi.cnr.it/welcome.htm>

Forze Armate

- Aeronautica Militare <http://www.aeronautica.difesa.it>
- Marina Militare <http://www.marina.difesa.it>

Enti Locali - Regioni, Province e Comuni

- Regione Umbria <http://www.regione.umbria.it/canale.asp>
- Regione Toscana <http://www.regione.toscana.it>
- Provincia di Terni (TR) <http://www.provincia.terni.it>
- Provincia di Salerno (SA) <http://www.provincia.salerno.it/>
- Comune di Perugia (PG) <http://www.comune.perugia.it>
- Comune di Terni (TR) <http://www.comune.terni.it>
- Comune di Ferentillo (TR) <http://www.comune.ferentillo.tr.it>
- Comune di Giano dell'Umbria (PG) <http://www.comune.giano-dellumbria.pg.it>
- Comune di Posta (RI) <http://www.comunediposta.it>
- Comune di Cittaducale (RI) <http://www.comune.cittaducale.ri.it>
- Comune di Antrodoco (RI) <http://www.comunediantrodoco.it>
- Comune di Lode' (NU) <http://www.comunedilode.it>
- Comune di Grosseto (GR) <http://web.comune.grosseto.it/comune/>
- Comune di Arezzo (AR) <http://www.comune.arezzo.it>
- Comune di Cortona (AR) <http://www.comunedicortona.it>
- Comune di Poppi (AR) <http://www.comune.poppi.ar.it>
- Comune di Anghiari (AR) <http://www.comune.anghiari.ar.it>
- Comune di Montepulciano (SI) <http://www.comune.montepulciano.si.it>
- Comune di Melissa (KR) <http://www.comune.melissa.kr.it>
- Comune di Piombino (LI) <http://www.comune.piombino.li.it>
- Comune di Fabriano (AN) <http://www.piazzaitalia.it>
- Comune di Piancastagnaio (SI) <http://www.comune.piancastagnaio.siena.it>
- Comune di Soliera (MO) <http://www.comune.soliera.mo.it>
- Comune di Civitella Paganico (GR) www.halleyweb.com
- Comune di Castiglione della Pescaia (GR) <https://comune.castiglionedellapescaia.gr.it/>
- Comune di Soliera (MO) <http://www.comune.soliera.mo.it>

Enti, Federazioni ed Associazioni Nazionali e Regionali

- Parco Nazionale del Cilento e Vallo di Diano <http://www.cilentoediano.it>
- Autorità Portuale di Taranto <http://www.port.taranto.it/it/>
- FIC - Federazione Italiana Canottaggio <http://www.canottaggio.org>
- Consorzio Gestione Nautica di Piombino (LI) <http://www.unionecomuni.valdichiana.si.it>
- Unione dei Comuni Valdichiana Senese (SI) <http://www.consorziobonifica7caltagirone.it>
- Consorzio di Bonifica 7 - Caltagirone (CT) <http://www.bonificamaremmaetrusca.it>
- Consorzio di Bonifica Maremma Etrusca (VT) <http://www.bonificaumbra.it>
- Consorzio della Bonificazione Umbra (PG) <http://www.canottieripiediluco.org>
- Circolo Canottieri Piediluco (TR)
- Pro.Mo.Mar S.p.A. (GR)
- Azienda USL Toscana 9 di Grosseto (GR) <http://www.usl9.grosseto.it>
- COSVIG S.c.r.l. - Consorzio per lo Sviluppo delle Aree Geotermiche (RM)
- CINECITTA' S.r.l. - Cinecittà Studios (RM) <https://cinecittastudios.it/>

Società Pubbliche e Private – Settore Idrico

- SII S.c.p.a. - Servizio Idrico Integrato di Terni (TR) <http://www.siiato2.it>
- ABBANOIA S.p.A. - Servizio Idrico Integrato Sardegna (CA) <http://www.abbanoa.it>
- Acquedotto del FIORA S.p.A. <http://www.fiora.it>
- VUS – Valle Umbria Servizi S.p.A. <http://www.valleumbraservizi.it>

Società Nazionali e Multinazionali – Settore Energia

- ENEL S.p.A. <http://www.enel.it/it-IT/>
- ENEL Distribuzione S.p.A. <http://www.eneldistribuzione.it>
- E-DISTRIBUZIONE S.p.A.
- ENEL Green Power S.p.A. <http://enelgreenpower.com>
- ENEL SOLE S.r.l. <https://www.enelsole.it/>
- OPEN FIBER <https://openfiber.it>
- E.ON Italia S.p.A. <http://www.eon-italia.com>
- E.ON Produzione S.p.A. <http://www.eon-italia.com>
- E.ON Climate & Renewables <http://www.eon-italia.com>
- E.ON Climate & Renewables Italia Solar <http://www.eon-italia.com>
- RWE Renewables Italia s.r.l. www.group.rwe
- ERG Power Generation S.p.A. www.erg.eu/it/i-nostri-business/hydro
- ERG Hydro S.r.l. www.erg.eu/it/i-nostri-business/hydro
- EP Produzione S.p.A. www.epproduzione.it
- Gruppo HERA S.p.A. <http://gruppohera.it>
- HERATech S.r.l. <http://gruppohera.it>
- Parco Eolico FLORINAS S.r.l. (MI)
- Parco Eolico SANTA NINFA S.r.l. (MI)
- Parco Eolico MONTE CUTE S.r.l. (MI)
- Parco Eolico POGGI ALTI S.r.l. (MI)
- A.T.E.R. s.r.l. - Alto Tevere Energie Rinnovabili (PG)
- TIBER Elettra S.p.A. (PG)
- LUMINAR S.r.l. (MI)
- MONTE ELVA SOLAR S.r.l. (MI)
- BIUNISI SOLAR S.r.l. (MI)
- SV CIVITELLA S.r.l.

- SV VII S.r.l.
- HFV – Holding Fotovoltaica S.p.a. (RM)
- HFV Cellini S.r.l.
- HFV Pinciana S.r.l.
- HFV Salentina S.r.l.
- F2i SOLARE 2 S.r.l.
- EF Solare Italia S.p.A.
- SOLARE 2 S.r.l.
- F2i ENERGIE RINNOVABILI S.r.l.
- PLANTEC S.r.l.
- ULTOR S.p.A.
- VENUSIA S.r.l.
- SAN MARCO SOLAR S.r.l.
- ALTOMONTE S.r.l.
- PIZZAROTTI Energia S.r.l.
- DELTA SUN Energy S.r.l.
- EF Strambino Solar S.r.l.
- ENERGIA SVILUPPO Toscana S.r.l.
- HELIOS ITA S.r.l.
- EF Augusta S.r.l.
- LE CAVE SE S.r.l.
- LOTOS S.r.l.
- MANDRANOVA Energia S.r.l.
- NOVA AGRI Società Agricola a r.l.
- RE SOLE 3 S.r.l.
- SUNSHINE 3 S.r.l.
- CENTAURO PV S.r.l.
- CG SOLAR S.r.l.
- DOTTO MORCONE S.r.l.

<http://www.hfvspa.com>

<http://www.efsolareitalia.com/>

<http://www.plantec-eng.com>

Società Nazionali e Multinazionali – Industria Manifatturiera

- THYSSENKRUPP
- ACCIAI SPECIALI TERNI S.p.A. (TR)
- ROBBINS
- LUCCHINI Siderurgica S.p.A. (LI)
- HITACHI Drives & Automation (Italy) S.r.l.
- ADAMANTIS S.r.l.u. (TR)
- TECNOBAY S.p.A. (RM)
- ITALIMPIANTI
- CAMU S.n.c. (TN)
- ADAMANTIS Europe LTD
- FIBRAN S.p.A.

<https://www.thyssenkrupp.com/>

<http://www acciaiterni.it>

<http://therobbinscompany.com>

<http://www.lucchini.com>

<http://www.drivetec.it>

<http://www.tecnobay.it>

<http://www.camulenzi.com>

<http://fibran.it>



Sede Legale
Via Chioma di Berenice n.13
TERNI (TR) 05100 ITALY
www.itagroup.info
info@itagroup.info

Recapiti Telefonici

Divisione Terrestre
Via Nazario Sauro n.38A-40
GROSSETO (GR) 58100 ITALY
terrestre@itagroup.info
mobile +39.393.2481693

Tel. +39.0564.418440
Numero REA TR-97258

Divisione Idrografica
Via Chioma di Berenice n.13
TERNI (TR) 05100 ITALY
idrografica@itagroup.info
mobile +39.328.6485690

Fax +39.0564.418440
P. IVA 01443330558

Società Nazionali e Multinazionali – Settore Trasporti

- R.F.I. – Rete Ferroviaria Italiana – Gruppo Ferrovie dello Stato <http://www.rfi.it/>
- FERSERVIZI S.p.A. - Gruppo Ferrovie dello Stato <http://ferservizi.ferroviedellostato.it>
- AUTOSTRADE S.p.A. <http://www.autostrade.it>
- Autostrada PEDEMONTANA Lombarda <http://www.pedemontana.com/>
- ANAS S.p.A. <http://www.stradeanas.it/>
- SPEA Ingegneria Europea S.p.A. <http://www.spea-autostrade.it>
- ENAV S.p.A. – Ente Nazionale per l'Assistenza al Volo <http://www.enav.com>

Società Nazionali e Multinazionali – Settore Finanziario ed Investimenti

- SERENISSIMA SGR S.p.A. <http://serenissimasgr.it/>
- PEVERELL HOLDINGS LIMITED
- PIX Development S.r.l. <http://pixdev.it>
- PIX DUE S.r.l.

Società Nazionali e Multinazionali – Settore Chimico e Petrochimico

- E.N.I S.p.a. www.eni.com
- E.N.I. Rewind S.p.A.
- E.N.I. Tecnologie S.p.A. http://www.eni.it/it_IT/home.html
- SYNDIAL S.p.A. - Gruppo E.N.I. <http://www.syndial.it/>
- HERAmbiente S.p.A. <http://gruppohera.it>
- GRIFO Carburanti S.r.l.

Società Nazionali e Multinazionali – Settore Commercio

- IKEA Italia Retail S.r.l. <http://ikea.com>
- EUROSPIN Italia S.p.A. <http://eurospin.it>
- COOP Italia <http://www.e-coop.it>

Società Nazionali e Multinazionali – Settore Turismo

- SANDYBEACH S.r.l. www.sandybeachhotel.ae

Imprese di Costruzioni

- IMPREGILO S.p.A. <http://www.impregilo.it/it>
- CEPVDUE <http://www.cepavdue.it/>
- PAVIMENTAL S.p.A. <http://www.pavimental.it/>
- Società Italiana per CONDOTTE D'ACQUA S.p.A. <http://www.condotte.com/>
- Gruppo EDIMO S.p.A. (AQ) <http://www.gruppoedimo.it>
- Taddei S.p.A. (RM) <http://taddeispa.it>
- SIDI S.p.A. (MI) <http://www.sidispa.it/>
- PILT S.p.A.
- PICCIONETTI GROUP S.p.A. (GR) <http://www.piccionettigroupspa.com>
- MARINA S.p.A. (GR)
- Coop. IL GIRASOLE (GR)
- Coop. SERENISSIMA (GR) <http://www.coopserenissima.com/>
- Coop. LA CONCHIGLIA (GR)
- Consorzio ETRURIA Scarl (FI)
- BRIZZI ESCAVAZIONI S.r.l. (GR) <http://www.gruppobrizzi.it>



Sede Legale

Via Chioma di Berenice n.13
TERNI (TR) 05100 ITALY
www.itagroup.info
info@itagroup.info

Recapiti Telefonici

Divisione Terrestre

Via Nazario Sauro n.38A-40
GROSSETO (GR) 58100 ITALY
terrestre@itagroup.info
mobile +39.393.2481693

Tel. +39.0564.418440
Numero REA TR-97258

Divisione Idrografica

Via Chioma di Berenice n.13
TERNI (TR) 05100 ITALY
idrografica@itagroup.info
mobile +39.328.6485690

Fax +39.0564.418440
P. IVA 01443330558

- CERUTTI Lorenzo S.r.l. <http://www.cerutilorenzo.com>
- CFM S.r.l. – Company Futura Marghera <http://companycfm.com>
- PLANTEC S.r.l. <http://www.plantec-eng.com>
- PIAZZI S.r.l. www.piazzisrl.com
- ISARCO S.c.a.r.l. – Galleria di Base del Brennero
- GALIANO Group S.r.l. www.geggroup.it
- NEOCOS S.r.l. www.neocos.it
- VALSANMARTINO PARADISO S.a.s.
- IMPREDEA S.r.l.
- GROSSETO Bitumi S.r.l.
- S.E.A. Società Edile Appalti S.p.A. <http://www.seaspa.it/>
- Gruppo ICM S.p.A. www.gruppoicm.com
- PAOLACCI S.r.l. <http://www.gruppopaolacci.net/>
- SIRTI S.p.A. <http://www.sirti.it/>
- F.lli MASSAI www.impresamassai.it
- SERMECA S.p.A. <http://www.sermecca.it>
- PERNA Elio & C. S.r.l.

Aziende Varie

- Varie Società di Estrazione di Inerti e Minerali
- Vari Studi e Società di Ingegneria ed Architettura





Sede Legale
Via Chioma di Berenice n.13
TERNI (TR) 05100 ITALY
www.itagroup.info
info@itagroup.info
Recapiti Telefonici

Divisione Terrestre
Via Nazario Sauro n.38A-40
GROSSETO (GR) 58100 ITALY
terrestre@itagroup.info
mobile +39.393.2481693
Tel. +39.0564.418440
Numero REA TR-97258

Divisione Idrografica
Via Chioma di Berenice n.13
TERNI (TR) 05100 ITALY
idrografica@itagroup.info
mobile +39.328.6485690
Fax +39.0564.418440
P. IVA 01443330558

ITA-CS-Strumenti-2020M03.docx

Aggiornato al **Marzo 2020**

ORGANIZZAZIONE

La solida struttura modulare della **ITA GROUP®**, la specializzazione e il dinamismo delle sue squadre operative nonché dei Main Partner Qualificati che collaborano al suo fianco, permettono di mettere in “*campo*” – in situazioni complesse ma correlate – diverse realtà imprenditoriali ognuna specializzata in un particolare settore operativo e geograficamente dislocate nel territorio nazionale.

Tale opportunità comporta numerosi vantaggi tecnici ed economici, non ultimo la possibilità per il Committente di avere un solo interlocutore in grado di garantire la sincronia tecnica e temporale delle attività da svolgere, ma anche un abbattimento dei costi di produzione, una pronta disponibilità sul luogo di lavoro e la competenza e conoscenza scaturita dalla professionalità di più strutture specializzate.

Molto sinteticamente la **ITA GROUP®** risulta così organizzata:

- ☛ N.2 Divisioni Logistiche e Sedi Operative
 - GROSSETO Divisione Terrestre:
Via Sauro n.38-40 – 58100 Grosseto (GR)
 - TERNI - Divisione Idrografica:
Via Chioma di Berenice n.13 – 05100 Terni (TR)
- ☛ N.11 Centri Operativi
 - TERNI
 - GROSSETO
 - PERUGIA
 - PORDENONE
 - FIRENZE
 - ROMA
 - NAPOLI
 - CROTONE
 - PALERMO
 - TRAPANI
 - SASSARI

PERSONALE

La **ITA GROUP®** dispone del seguente personale specializzato:

- ☛ N.2 Responsabili Logistici e Operativi
- ☛ N.3 Tecnici Laureati
- ☛ N.14 Tecnici Diplomatici

STRUMENTAZIONE

Di seguito vengono elencate le principali attrezzature che **ITA GROUP®** ha a disposizione per le attività a 360° del panorama topografico:

STRUMENTAZIONE DI ALTA PRECISIONE

Strumentazione di Proprietà della ITA GROUP

- ✱ **n.1 Stazioni Totali di Alta Precisione Motorizzata Leica TCA 2003** completo di accessori per misure o Monitoraggi di Alta Precisione;
- ✱ **n.1 Autolivello Digitale di Alta Precisione Leica DNA 03**, dotato di n.2 Stadie Invar e stadie con Codici a Barre di svariate misure, treppiede, piastre e accessori.
Precisione - Deviazione Standard 0.3 mm/Km – Minima unità di lettura 0.01 mm.;
- ✱ **Accessori Vari di Alta Precisione (Prismi, Mire, Centramenti Forzati, ecc.)**

Strumentazione a Disposizione della ITA GROUP

- ✱ **n.2 Stazioni Totali di Alta Precisione Motorizzata Leica TCA 2003** completo di accessori per misure o Monitoraggi di Alta Precisione;
- ✱ **n.1 Autolivello Leica DNA 03 livello digitale** di altissima precisione, dotato di stadie Invar di svariate misure, treppiede, piastre e accessori.
Precisione - Deviazione Standard 0.3 mm/Km – Minima unità di lettura 0.01 mm. ;
- ✱ **n.1 Autolivello Leica NA 3003 livello digitale** di altissima precisione, dotato di stadie Invar di svariate misure, treppiede, piastre e accessori;
Precisione - Deviazione Standard 0.3 mm/Km – Minima unità di lettura 0.01 mm. ;
- ✱ **n.1 Autolivello digitale Zeiss DiNi11** di altissima precisione, dotato di coppia di stadie Invar, treppiede, piastre e accessori.
Precisione - Deviazione Standard 0.3 mm/Km – Minima unità di lettura 0.01 mm. ;
- ✱ **n.1 Autolivello di Precisione Kern** con coppia di stadie, treppiede e accessori;

STAZIONI TOTALI

Strumentazione di Proprietà della ITA GROUP

- ✱ **n.1 Stazione Totale Smart-Station, Smart-Pole Leica TCRP 1205+ - R1000** motorizzata con ATR e PowerSearch, ricerca prisma automatica e distanziometro laser per misurazioni senza prisma fino a 1000ml. circa, controllo remoto dello strumento direttamente da palina, completo di treppiede palina h=5.00ml. prisma circolare, minipalina e miniprisma per tracciamenti di precisione, palina h=2.00ml. con prisma a 360° e altre attrezzature varie. Precisione angolare 5" e lineare +/- 2mm + 2ppm, per Poligonazioni e rilievi di precisione in genere;
- ✱ **n.1 Stazione Totale Smart-Station, Smart-Pole Leica TCRP 1205 – R300** motorizzata con ATR e PowerSearch, ricerca prisma automatica e distanziometro laser per misurazioni senza prisma fino a 750ml. circa, controllo remoto dello strumento direttamente da palina, completo di treppiede palina h=5.00ml. prisma circolare, minipalina e miniprisma per tracciamenti di precisione, palina h=2.00ml. con prisma a 360° e altre attrezzature varie. Precisione angolare 5" e lineare +/- 2mm + 2ppm, per Poligonazioni e rilievi di precisione in genere;
- ✱ **n.1 Stazione Totale Leica TCR 1105** Precisione angolare 5" e lineare +/- 2mm + 2ppm,

- completo di treppiede, prisma ed accessori;
- ☛ **n.1 Stazione Totale Leica TC703** - Precisione angolare 3" e lineare +/- 2mm + 2ppm, dotata di adeguata attrezzatura per rilievi;
- ☛ **n.1 Stazione Totale Leica TCR 405** Precisione angolare 5" e lineare +/- 2mm + 2ppm, completo di treppiede, prisma ed accessori;
- ☛ **n.1 Stazione Totale Leica TS02 Ultra** - Precisione angolare 7" e lineare +/- 2mm + 2ppm, completo di treppiede, prisma ed accessori;
- ☛ **n.3 Stazione Totale Leica TS02** - Precisione angolare 7" e lineare +/- 2mm + 2ppm, dotata di adeguata attrezzatura per rilievi;
- ☛ **n.1 Stazione Totale Sokkia SET4C** completo di treppiede, prisma ed accessori;
- ☛ **n.1 Stazione Totale Sokkia ET05** completo di treppiede, prisma ed accessori;
- ☛ **n.1 Stazione Totale Sokkia SDM3F** completo di treppiede, prisma ed accessori;
- ☛ **n.1 Stazione Totale Nikon DTM5** completo di treppiede, prisma ed accessori;
- ☛ **n.2 Sensori Nadirale Laser** completo di lettori di altezza strumentale per rilievi di alta precisione;
- ☛ **n.71 Microprismi Speciali di Alta Precisione** per Monitoraggio;
- ☛ **Accessori Vari.**

Strumentazione a Disposizione della ITA GROUP

- ☛ **n.1 Stazione Totale Leica TCRA1101 – R100** motorizzata con ATR e distanziometro laser per misurazioni senza prisma fino a 100ml. circa, completo di treppiede professionale palina h=5.00ml. prisma, minipalina e miniprisma per tracciamenti di precisione. Precisione angolare 1" e lineare +/- 2mm + 2ppm, per Poligonazioni e rilievi di precisione in genere;
- ☛ **n.1 Stazione Totale Leica TCR1101 – R100** con distanziometro laser per misurazioni senza prisma fino a 100ml. circa, completo di treppiede professionale palina h=5.00ml. prisma, minipalina e miniprisma per tracciamenti di precisione. Precisione angolare 1" e lineare +/- 2mm + 2ppm, per Poligonazioni e rilievi di precisione in genere;
- ☛ **n.1 Stazione Totale Trimble TCR705** completo di treppiede professionale palina h=5.00ml. prisma;
- ☛ **n.1 Stazione Totale Leica TCA1800** completo di treppiede professionale palina h=5.00ml. prisma;
- ☛ **n.1 Stazione Totale Leica TCR 805** completo di treppiede professionale palina h=5.00ml. prisma;
- ☛ **n.1 Stazione Totale Leica TCR 307** completo di treppiede professionale palina h=5.00ml. prisma;
- ☛ **n.1 Stazione Totale Leica T2000+DI2001** completo di treppiede professionale palina h=5.00ml. prisma;
- ☛ **n.1 Teodolite Ottico Meccanico Wild T2** completo di treppiede e accessori.



Sede Legale
Via Chioma di Berenice n.13
TERNI (TR) 05100 ITALY
www.itagroup.info
info@itagroup.info
Recapiti Telefonici

Divisione Terrestre
Via Nazario Sauro n.38A-40
GROSSETO (GR) 58100 ITALY
terrestre@itagroup.info
mobile +39.393.2481693
Tel. +39.0564.418440
Numero REA TR-97258

Divisione Idrografica
Via Chioma di Berenice n.13
TERNI (TR) 05100 ITALY
idrografica@itagroup.info
mobile +39.328.6485690
Fax +39.0564.418440
P. IVA 01443330558

LIVELLI

Strumentazione di Proprietà della ITA GROUP

- ✱ **n.1 Autolivello Digitale Leica Sprinter 100** di cantiere, dotato di Stadie con Codice a Barre, treppiede, piastre e accessori.
Precisione - Deviazione Standard 1.5 mm/Km;
- ✱ **Accessori Vari.**

Strumentazione a Disposizione della ITA GROUP

- ✱ **n.1 Autolivello di Cantiere Sokkia** con coppia di stadie, treppiede e accessori.

STRUMENTAZIONE GPS

Strumentazione di Proprietà della ITA GROUP

- ✱ **n.6 SmartRover ricevitore GPS Leica 1250** composto da antenna ATX1230 GG con capacità Bluetooth, controller RX1250T con capacità Bluetooth per trasmissione mediante reti permanenti GPRS, telefono Bluetooth per collegamenti GPRS o GSM, adattatore GHT56 per operare mediante SmartReference e relativa radio modem satellitare 3AS, palina h=5.00ml., palina h=2.00ml. ;
- ✱ **n.2 SmartReference o SmartRover GPS Leica 1230** per rilievi effettuati in real-time o post processing composto da antenna AX1202 GG, ricevitore GX 1230 GPS geodetico doppia frequenza RTK, controller 1210T, radio modem satellitare 3AS, dotati di zainetti a spalla completi di cavi, adattatore GHT39 per utilizzo come SmartRover, equipaggiati con utility classici e stradali;
- ✱ **n.3 SmartReference o SmartRover GPS Leica SR530** composto da antenna ATX502, telefono GSM Siemens TC25, radio modem satellitare 3AS, palina h=5.00ml., palina h=2.00ml.
- ✱ **n.2 SmartRover GPS Leica GS15** composto da antenna, radio modem, telefono GSM, paline e accessori;
- ✱ **n.1 Reference GPS Leica 900** composto da antenna, radio, paline e accessori;
- ✱ **n.1 Rover GPS Leica 900** composto da antenna, radio, paline e accessori;
- ✱ **n.2 Licenze SmartNET Full Options** per collegamenti in Real Time alla Rete Nazionale Leica/NetGEO.
- ✱ **Accessori Vari.**

Strumentazione a Disposizione della ITA GROUP

- ✱ **n.5 SmartReference o SmartRover GPS Leica 1230** per rilievi effettuati in real-time o post processing composto da antenna AX1202 GG, ricevitore GX 1230 GPS geodetico doppia frequenza RTK, controller 1210T, radio modem satellitare 3AS, dotati di zainetti a spalla completi di cavi, adattatore GHT39 per utilizzo come SmartRover, equipaggiati con utility classici e stradali;
- ✱ **n.2 SmartReference o SmartRover ricevitore GPS Trimble Viva** completo di radio modem, treppiede e accessori;

- ✱ **n.2 Reference o Rover GPS Trimble R6** completo di radio modem, treppiede e accessori;
- ✱ **n.1 Reference o Rover GPS Trimble R8** completo di radio modem, treppiede e accessori;
- ✱ **n.1 Reference o Rover GPS Trimble 5800** completo di radio modem, treppiede e accessori;
- ✱ **n.1 Reference GPS Trimble 5700** completo di radio modem, treppiede e accessori;

La sopradetta attrezzatura è corredata di tutti gli accessori necessari per qualsiasi tipo di utilizzo nel campo topografico con collegamenti via GPRS e GSM da Stazioni o Reti Permanenti e via Radio Modem da SmartReference.

STRUMENTAZIONE LASER SCANNER

Strumentazione di Proprietà della ITA GROUP

- ✱ **n.1 Laser Scanner Faro Focus3D X330** completo di Target, Sfere, Cavalletti di varia grandezza ed altri accessori;
- ✱ **n.1 Software Faro Scene** per elaborazioni da Nuvole di Punti e Modellazione 3D;

Strumentazione a Disposizione della ITA GROUP

- ✱ **n.1 Laser Scanner Leica HDS3000** con treppiede, softwares e relativi accessori;
- ✱ **n.1 Laser Scanner Leica HDS2500** con treppiede, softwares e relativi accessori;
- ✱ **n.1 Laser Scanner Faro Focus 3D X330** con treppiede, softwares e relativi accessori;
- ✱ **n.1 Laser Scanner Faro Focus 3D X120** con treppiede, softwares e relativi accessori;

STRUMENTAZIONE PER FOTOGRAMMETRIA AEREA DIGITALE

Strumentazione di Proprietà della ITA GROUP

- ✱ **n.1 Drone Quadricottero**
 - DJI Phantom 4 PRO v.2.0 < 4kg
 - Con Fotocamera da 20 MP e Video in 4K

Strumentazione a Disposizione della ITA GROUP











- ✱ **n.2 Droni Ala Fissa**
 - Delair Tech
 - BW09
- ✱ **n.3 Droni Esacotteri**
 - Sky Robotic SR-SF6 > 4kg
 - S800 > 4kg
 - EV 650C > 4 Kg
- ✱ **n.5 Droni Quadricotteri**
 - DJI Phantom 4 PRO < 4kg
 - DJI Phantom 3 < 4kg
 - EV 010 < 4kg
 - EV 450C < 4kg
 - EV 450C < 4kg

PayLoad

- Camera Sony QX100 – 20mpx – ottica zeiss
- Camera Sony A7riii – 42mpx – full frame – ottica zeiss 35mm
- Camera Canon ixus 175
- Camera Canon ixus 175 NIR (per ricerca idrocarburi)
- Termografico FLIR Tau2 640 radiometrica
- Multispettrale RedEdge
- Multispettrale Tetracam ADC micro



ACCESSORI TOPOGRAFICI

Strumentazione di Proprietà della ITA GROUP

-  **n.6 Prismi di Alta Precisione** per centramenti forzati;
-  **n.6 Basette di Alta Precisione** per centramenti forzati;
-  **n.6 Cavalletti di Alta Precisione** per centramenti forzati;
-  **n.10 Prismi di Precisione;**
-  **n.8 Basette di Precisione;**
-  **n.5 Distanziometri laser** Disto Classic;
-  **n.12 Radio Trasmettitori** e ricevitori regolarmente autorizzati Midland , Alan, Brondi ecc. ;
-  **n.2 Cavalletti Dendrometrici Professionali;**
-  **Aste Telescopiche** di varie misure
-  **Accessori Vari.**





STRUMENTAZIONE GIS

Strumentazione di Proprietà della ITA GROUP

-  **n.2 GPS Leica Zeno** completo di accessori e collegamento in Rtk Differenziale alle Stazioni ItalPos e proprietari della ITA GROUP;
-  **Accessori Vari.**

STRUMENTAZIONE PER RILIEVI IDROGRAFICI

Strumentazione di Proprietà della ITA GROUP

-  **n.1 Misuratore di Portata a Mulinello SEBA** – Certificato – Munito di 12,00 ml. di Aste e dispositivo di recupero, di Accessori e Optional vari;
-  **n.1 Battello Pneumatico** da 2.4m. usato per il survey di piccola estensione, come laghi e fiumi. Tutti i mezzi pneumatici sono attrezzati per effettuare localizzazioni tramite sistema GPS e rilievi batimetrici di precisione utilizzando ecoscandagli idrografici;
-  **n.1 Ecoscandagli Eagle** per rilievi batimetrici;
-  **Accessori Vari.**

Strumentazione a Disposizione della ITA GROUP

Tutta la sopra citata attrezzatura viene utilizzata normalmente, anche nel campo idrografico a seconda delle esigenze e delle commesse di lavoro. In particolare di seguito viene descritta la strumentazione **dedicata esclusivamente** ai rilievi idrografici e batimetrici.

- ✱ **Imbarcazione** abilitata alla Navigazione in classe B (illimitata) è dotata di 7 posti letto e di tutte le predisposizioni per l'installazione a bordo della strumentazione di rilievo e ricerca oceanografica, lunghezza ml 12.60 fuori tutto;
- ✱ **Imbarcazione** utilizzato per operare in mare aperto e con condizioni di mare anche normalmente non idonee al servizio. Il natante ha ottime qualità nautiche e può essere impiegato, grazie all'elevata manovrabilità sia in acque relativamente basse che in mare aperto mantenendo un elevato livello di efficienza, lunghezza ml 9.20 fuori tutto;
- ✱ **Imbarcazione a catamarano** progettata per operare sia a mare che in acque interne in spazi stretti ed acque basse, difficilmente raggiungibili da imbarcazioni di taglia superiore, con le stesse capacità operative. Il natante possiede ottime qualità nautiche e può essere impiegato anche in mare aperto mantenendo un elevato livello di efficienza. La conformazione a catamarano favorisce l'installazione a bordo ed il trasporto di strumentazioni per rilievi oceanografici ed in particolare per quelli batimetrici in acque basse, lunghezza ml 6.20 fuori tutto. L'imbarcazione è abilitata alla Navigazione Locale con estensione entro tre miglia dalla costa;
- ✱ **n.3 battelli pneumatici** di cui uno di lunghezza max pari a 5,2 m con chiglia rigida, uno di 4,20 m, con chiglia pneumatica e uno di 3,6 m. Tali mezzi vengono adoperati per affiancare le imbarcazioni più grandi nelle operazioni di survey e durante le operazioni di rilievi e manutenzioni o in luoghi di difficile accesso. Tutti i mezzi pneumatici sono attrezzati per effettuare localizzazioni tramite sistema GPS e rilievi batimetrici di precisione utilizzando ecoscandagli idrografici;
- ✱ **n.1 Sensore di moto OCTANS 3000 dell'IXSEA** strumento integrato utilizzato per la correzione dei dati acquisiti e la girobussola per definire l'orientamento del fascio del multibeam;
- ✱ **n.1 Sonda** per la determinazione della velocità di propagazione del suono in mare.
- ✱ Utilizzata per la calibrazione dell'ecoscandaglio, relativamente alla determinazione della velocità di propagazione acustica nella colonna d'acqua sottostante l'imbarcazione;
- ✱ **n.1 Ecoscandaglio idrografico Multi Beam RESON SeaBat 8125;**
- ✱ **n.1 Sistema SideScanSonar GeoAcoustics - 110-410 KHz.** L'uso simultaneo di due frequenze operative (110 e 410kHz) trae origine dalla progettazione di nuovi trasduttori e dall'uso dei più recenti circuiti sviluppati per i Sidescan Sonar della serie superiore multibeam con focalizzazione dinamica;
- ✱ **n.1 Ecoscandaglio idrografico Single Beam RESON Navisound 215** per rilievi batimetrici singlebeam;
- ✱ **n.1 Sistema DGPS Trimble DSM 132** su tecnologia Omnitel per posizionamento del natante;
- ✱ **n.1 Sistema DGPS-Rtk Thales-Navigation Sagita** per posizionamento del natante;
- ✱ **n.1 Software di Acquisizione Dati TopoBatimetrici PDS2000** per l'acquisizione dati provenienti da diverse strumentazione durante la navigazione (GPS, Echoscandaglio, SideScanSonar, ecc.);
- ✱ **Attrezzatura varia** per batimetria, ispezioni e video ispezioni subacquee.



Sede Legale
Via Chioma di Berenice n.13
TERNI (TR) 05100 ITALY
www.itagroup.info
info@itagroup.info
Recapiti Telefonici

Divisione Terrestre
Via Nazario Sauro n.38A-40
GROSSETO (GR) 58100 ITALY
terrestre@itagroup.info
mobile +39.393.2481693
Tel. +39.0564.418440
Numero REA TR-97258

Divisione Idrografica
Via Chioma di Berenice n.13
TERNI (TR) 05100 ITALY
idrografica@itagroup.info
mobile +39.328.6485690
Fax +39.0564.418440
P. IVA 01443330558

STRUMENTAZIONE PER RILIEVI GEORADAR E GEOELETTRICO

Strumentazione a Disposizione della ITA GROUP

- ✱ **n.1 EML Radiodetection RDT 7100**
- ✱ **n.1 EML Radiodetection RX5**
- ✱ **Attrezzatura varia** per Rilievi ed Ispezioni Geologiche.

ATTREZZATURA PER LA GESTIONE DEI DATI E PER L' OUTPUT GRAFICO

All'interno delle **sedi operative** sparse **sull'intero territorio nazionale**, tutti i dati vengono gestiti da programmi, hardware già ampiamente collaudati durante i lavori svolti.

Tutti le attrezzature sono perfettamente interfacciate e interfacciabili a seconda delle esigenze.

Le molteplici capacità di acquisizione dei dati si tramutano in una caratteristica che solo **ITA GROUP possiede**.

I software adoperati garantiscono, elevati standard di gestione, per qualsiasi richiesta, con output grafici sia su stampante, su plotter o formato digitale.

Di seguito vengono elencati alcuni dei software adoperati:

Autodesk Autocad, Leica GeoOffice, Pinnacle, IGM Verto Full, Sierrasoft Topko, Sierrasoft Prost, Sierra Soft Incas, Leonardo X4, Leonardo Antas, Analist, Ciclone v.X, CloudWorks v.X, PDS2000, Sierra Informatica (pacchetto completo contenente, topografia, catasto, strade, ferrovie, computi), Primus Revolution, Termus, Certus, Microsoft Office, Next ProLED – Progettazione Linee Elettriche.

Specifici Software Proprietari sono stati sviluppati e utilizzati da/per **ITA GROUP** per risolvere particolari esigenze topografiche e organizzative come per esempio TopoONE e TopoONE for AutoCAD, applicativi di Utility Topografiche, Geodetiche e Cartografiche utilizzati per: Artifici Topografici, Calcolo e Compensazioni di Poligonali, Trasformazioni Datum e Cartografiche, Formule Antongiovanni, Interscambio dati da/a software di Modellazione Idraulica **Mike11** della "DHI-Danish Hydraulic Institute" ed HecRas della "US Army Corps of Engineers")

MEZZI DI TRASPORTO

Mezzi di Trasporto di Proprietà della ITA GROUP

- ✱ **Pick-up fuoristrada 4x4 Mitsubishi L200 – DH406LX**
- ✱ **Fiat Fiorino Combi – EM480VW**
- ✱ **Volkswagen Polo - CA246PW**
- ✱ **Gommone Tender con Motore**

Mezzi di Trasporto di Proprietà dei Soci ITA GROUP a disposizione

- ✱ **Volvo XC60**

ITA GROUP

ORGANIGRAMMA AZIENDALE

